



PUBLICACIÓN INTERACTIVA

INFORMACIÓN
MUNICIPAL
BÁSICA | 20
14

volumen 16



Provincia del Neuquén

Gobernador de la Provincia
Cr. Omar
GUTIÉRREZ

Ministro de Economía
e Infraestructura
Lic. Norberto
BRUNO

Subsecretario de Ingresos
Públicos
Lic. Alejandro
MONTEIRO



**DIRECCIÓN PROVINCIAL DE
ESTADÍSTICA Y CENSOS**

Directora Provincial:

Mg. en Demografía: Ana Carolina HERRERO

Dirección General de Estadísticas Económicas

Directora General:

Contadora Pública: María Elisa BOESS

Dirección General de Estadísticas Sociodemográficas

Directora General:

Lic. en Sociología: María Eugenia ÁLVAREZ

Dirección General de Informática y Cartografía Digital

Directora General:

Lic. en Turismo: Silvina KOPPRIO

Dirección General de Coordinación Estadística

Directora General:

Lic. en Economía: Griselda E. DOMEETT

EQUIPO TÉCNICO

Coordinación

Dirección General de Coordinación Estadística

Lic. en Economía

Griselda E. DOMEETT

Lic. en Estadística

Carolina OCCELLI

Sra. **María Fernanda MARTÍNEZ**

Sra. **Rita E. GIMÉNEZ**

Sra. **Ayelén PASTOR**

Dirección General de Estadísticas Económicas

Ing. Agrónomo

Mario O. GALARDI

Contadora Pública

Silvia Daniela GONZÁLEZ

Sra. **Mercedes I. MARQUEZ**

Lic. en Turismo

Cynthia Carolina B. MENA

Sra. **Mariana SARÍN**

Lic. en Economía

Carolina TROITIÑO

Guía de Turismo

Paula TARABORRELLI

Sra. **Yaneth CATRICURA**

Dirección General de Estadísticas Sociodemográficas

Lic. en Ciencia Política

Gabriela Andrea BERCOVICH

Lic. en Sociología

Estefanía ZANOVELLO

Lic. en Sociología

Pablo MORINI

Lic. en Estadística

Facundo PÉREZ PENAS

Diseño y Diagramación

Dpto. de Diagramación

Dis. Gráfica

Laura RINZAFRI

ISSN 0329 - 5680

Queda hecho el depósito que fija la Ley N° 11.723

Registro de la Propiedad Intelectual: 5.251.586

Directora responsable de la edición:

Mg. en Demografía: Ana Carolina HERRERO

Propietario:

Dirección Provincial de Estadística y Censos

Domicilio legal: Elordi N° 160 - Neuquén capital

ÍNDICE

Presentación.....	11
Nómina de Intendentes Municipales. Año 2014.....	13
Nómina de Presidentes de Comisiones de Fomento. Año 2014.....	14
Listado de direcciones de correo electrónico. Municipios de la Provincia del Neuquén.....	15
Principios fundamentales de la estadística oficial.....	16
Normas Especiales para la Divulgación de Datos (NEDD) del FMI.....	17
Agradecimientos.....	18
Signos convencionales.....	19
Unidades de medida.....	19
Abreviaturas y siglas.....	20
Constitución de la Provincia del Neuquén. Del Régimen Municipal.....	21

CARACTERÍSTICAS GENERALES Y CARTOGRAFÍA

MUNICIPIOS

Mapa Municipios según categoría.....	25
Aluminé.....	27
Andacollo.....	27
Añelo.....	28
Bajada del Agrio.....	28
Barrancas.....	28
Buta Ranquil.....	29
Caviahue-Copahue.....	29
Centenario.....	30
Chos Malal.....	30
Cutral Co.....	30
El Cholar.....	31
El Huecú.....	31
Huinganco.....	31
Junín de los Andes.....	32
Las Coloradas.....	32
Las Lajas.....	32
Las Ovejas.....	33
Loncopué.....	33
Los Miches.....	33
Mariano Moreno.....	34
Neuquén.....	34
Picún Leufú.....	34
Piedra del Águila.....	35
Plaza Huincul.....	35
Plottier.....	35
Rincón de los Sauces.....	36
San Martín de los Andes.....	36
San Patricio del Chañar.....	36
Senillosa.....	37
Taquimilán.....	37



Tricao Malal	37
Villa El Chocón	38
Villa La Angostura.....	38
Villa Pehuenia.....	38
Vista Alegre.....	39
Zapala.....	39

COMISIONES DE FOMENTO

Mapa Comisiones de Fomento.....	41
Aguada San Roque.....	43
Chorriaca.....	43
Covunco Abajo.....	43
Coyuco-Cochico.....	44
El Sauce.....	44
Guañacos.....	44
Los Catutos.....	45
Los Chihuidos.....	45
Manzano Amargo.....	45
Octavio Pico.....	46
Paso Aguerre.....	46
Pilo Lil.....	46
Quili Malal.....	47
Ramón Castro.....	47
Santo Tomás.....	47
Sauzal Bonito.....	48
Varvarco-Invernada Vieja.....	48
Villa Curi Leuvú.....	48
Villa del Nahueve.....	49
Villa del Puente Picún Leufú.....	49
Villa Trafal.....	49

MUNICIPIOS

CARACTERÍSTICAS GEOPOBLACIONALES

1.1. Población total por censo y tasa media anual de crecimiento según municipio y categoría del mismo. Censos 1970, 1980, 1991, 2001 y 2010.....	53
1.2. Población total, superficie y densidad de población según municipio y categoría del mismo. Año 2010	54
1.3. Población urbana y rural según municipio y categoría del mismo. Año 2010.....	55
1.4. Población por sexo según municipio y categoría del mismo. Año 2010	56
1.5. Población por edad en grandes grupos según municipio y categoría del mismo Año 2010.....	57
1.6. Población total por lugar de nacimiento según municipio y categoría del mismo Años 2001 y 2010.....	58
1.7. Viviendas particulares ocupadas por tipo de vivienda según municipio y categoría del mismo. Año 2010.....	59
1.8. Hogares particulares y con necesidades básicas insatisfechas (NBI) según municipio y categoría del mismo. Año 2010.....	60


1.9.	Hogares particulares por hacinamiento del hogar según municipio y categoría del mismo. Año 2010.....	61
1.10.	Hogares particulares por calidad de los materiales de la vivienda (CALMAT) según municipio y categoría del mismo. Año 2010.....	62
1.11.	Población de 14 años y más en viviendas particulares por condición de actividad económica según municipio y categoría del mismo. Año 2010.....	63
1.12.	Matrimonios, divorcios y relación matrimonios/divorcios según municipio y categoría del mismo. Año 2014.....	64
1.13.	Cambios de domicilio por procedencia según municipio y categoría del mismo. Año 2014.....	65
1.14.	Población que reside habitualmente en esta provincia, en viviendas particulares, por municipio de residencia habitual según sexo. Año 2010.....	66
1.15.	Población de 5 años y más que reside habitualmente en viviendas particulares en 2005 y 2010 y porcentaje de no migrantes. Año 2010.....	67
1.16.	Población indígena o descendiente de pueblos originarios, en viviendas particulares por pueblo al que pertenece según municipio. Año 2010.....	68
1.17.	Población de 14 años y más por convivencia en pareja o matrimonio según municipio Año 2010.....	69
1.18.	Proyección de población por sexo según municipio y año. Años 2010/2020.....	70

CARACTERÍSTICAS JURÍDICO INSTITUCIONALES

2.1.	Administración de la justicia de Primera Instancia según municipio y categoría del mismo. Año 2014.....	75
2.2.	Administración de la justicia de Segunda Instancia y delegaciones del Registro Civil según municipio y categoría del mismo. Año 2014.....	77
2.3.	Carta Orgánica Municipal y organigrama de la estructura de gobierno según municipio y categoría del mismo. Año 2014	78
2.4.	Normas regulatorias según municipio y categoría del mismo. Año 2014.....	79
2.5.	Organizaciones sociales locales según municipio y categoría del mismo. Año 2014.....	80

CARACTERÍSTICAS ADMINISTRATIVO FINANCIERAS

3.1.	Características administrativas seleccionadas según municipio y categoría del mismo. Año 2014.....	83
3.2.	Registros administrativos locales según municipio y categoría del mismo. Año 2014.....	85
3.3.	Personal del órgano ejecutivo municipal por situación de revista y sexo según municipio y categoría del mismo. Año 2014.....	86
3.4.	Personal del órgano legislativo municipal por situación de revista y sexo según municipio y categoría del mismo. Año 2014.....	87
3.5.	Cargos electivos del órgano legislativo por sexo según municipio y categoría del mismo. Año 2014.....	88
3.6.	Personal de la administración pública provincial según municipio y categoría del mismo. Año 2014.....	89
3.7.	Transferencias provinciales y nacionales por clasificación económica según municipio y categoría del mismo. Año 2014.....	90
3.8.	Ejecución presupuestaria de recursos por clasificación económica y origen según municipio y categoría del mismo. Año 2014.....	91
3.9.	Ejecución presupuestaria de gastos por clasificación económica y objeto según municipio y categoría del mismo. Año 2014	93



3.10.	Ejecución presupuestaria. Distribución porcentual de recursos y erogaciones por clasificación económica según municipio y categoría del mismo. Año 2014.....	95
3.11.	Autonomía municipal e incidencia del gasto en personal según municipio y categoría del mismo. Año 2014.....	96
3.12.	Equipamiento informático de la administración pública municipal según municipio y categoría del mismo. Año 2014.....	97
3.13.	Conexión a Internet, sitio Web y servicio de correo electrónico en oficinas municipales según municipio y categoría del mismo. Año 2014.....	98
3.14.	Maquinarias de la administración pública municipal según municipio y categoría del mismo. Año 2014	99

CARACTERÍSTICAS MEDIOAMBIENTALES

4.1.	Condiciones de los recursos naturales y ambientales según municipio y categoría del mismo. Año 2014.....	103
------	--	-----

CARACTERÍSTICAS ECONÓMICAS

5.1.	Superficie por tipo de cultivo según municipio y categoría del mismo. Año 2014.....	107
5.2.	Cabezas de ganado por especie según municipio y categoría del mismo. Año 2014.....	108
5.3.	Superficie ocupada con bosques según municipio y categoría del mismo. Año 2014.....	109
5.4.	Establecimientos de cría de animales de granja y de producción apícola según municipio y categoría del mismo. Año 2014.....	110
5.5.	Minas o canteras según municipio y categoría del mismo. Año 2014.....	111
5.6.	Permisos de edificación para construcciones nuevas y ampliaciones y precio promedio de la tierra en área urbana y rural según municipio y categoría del mismo. Año 2014.....	112
5.7.	Superficie cubierta autorizada para construcciones nuevas y ampliaciones según municipio y categoría del mismo. Año 2014.....	113
5.8.	Establecimientos hoteleros, unidades habitacionales y de viviendas por clase según municipio y categoría del mismo. Año 2014.....	114
5.9.	Establecimientos hoteleros y plazas hoteleras según municipio y categoría del mismo Año 2014.....	116
5.10.	Vehículos patentados y repatentados por clase según municipio y categoría del mismo Año 2014.....	117
5.11.	Unidades económicas por rama de actividad seleccionada según municipio y categoría del mismo. Año 2014	118
5.12.	Estrategias de promoción de emprendimientos productivos según municipio y categoría del mismo. Año 2014.....	119

INFRAESTRUCTURA Y SERVICIOS

6.1.	Superficie total, de la planta urbana y afectada a espacios verdes, manzanas trazadas y cuadras pavimentadas según municipio y categoría del mismo. Año 2014	123
6.2.	Características del servicio de agua potable según municipio y categoría del mismo Año 2014.....	124
6.3.	Características del servicio cloacal y servicio de desagüe pluvial entubado según municipio y categoría del mismo. Año 2014.....	126
6.4.	Características del servicio de recolección de residuos sólidos y servicio de barrido y limpieza según municipio y categoría del mismo. Año 2014	128


6.5.	Características del suministro de energía eléctrica según municipio y categoría del mismo. Año 2014	129
6.6.	Características de la distribución de gas por tipo de usuario y longitud de red según municipio y categoría del mismo Año 2014	130
6.7.	Servicio de transporte por tipo según municipio y categoría del mismo. Año 2014.....	131
6.8.	Infraestructura de transporte según municipio y categoría del mismo. Año 2014.....	132
6.9.	Radio, televisión, medios impresos de comunicación y correo postal según municipio y categoría del mismo. Año 2014	133
6.10.	Centros recreativos y culturales según municipio y categoría del mismo. Año 2014.....	134

SALUD

7.1.	Establecimientos asistenciales por tipo y dotación de camas según municipio y categoría del mismo. Año 2014.....	137
7.2.	Población por tipo de cobertura de salud según municipio y categoría del mismo Año 2010.....	138
7.3.	Principales patologías notificadas según municipio y categoría del mismo Año 2014.....	139

EDUCACIÓN

8.1.	Población de 10 años y más por condición de alfabetismo y sexo según municipio y categoría del mismo. Año 2010	143
8.2.	Población de 3 años y más por condición de asistencia escolar según municipio y categoría del mismo. Año 2010.....	144
8.3.	Población de 5 años y más por máximo nivel de instrucción alcanzado según municipio y categoría del mismo. Año 2010.....	145
8.4.	Población de 3 años y más en viviendas particulares por utilización de computadora según municipio y categoría del mismo. Año 2010.....	146
8.5.	Alumnos matriculados de la modalidad común por nivel según municipio y categoría del mismo. Año 2014	147
8.6.	Alumnos matriculados de la modalidad especial por nivel según municipio y categoría del mismo. Año 2014	148
8.7.	Alumnos matriculados de la modalidad adultos por nivel según municipio y categoría del mismo. Año 2014	149
8.8.	Alumnos matriculados, repitentes y porcentaje de repitencia del nivel primario de la modalidad común según municipio y categoría del mismo. Año 2014.....	150
8.9.	Cargos docentes y secciones del nivel primario de la modalidad común según municipio y categoría del mismo. Año 2014	151
8.10.	Alumnos matriculados, repitentes y porcentaje de repitencia del nivel medio de la modalidad común según municipio y categoría del mismo. Año 2014.....	152
8.11.	Establecimientos por sector según municipio y categoría del mismo. Año 2014	153
8.12.	Unidades de servicio de la modalidad común por nivel educativo según municipio y categoría del mismo. Año 2014	154
8.13.	Unidades de servicio de la modalidad especial por nivel educativo según municipio y categoría del mismo. Año 2014	155
8.14.	Unidades de servicio de la modalidad adultos por nivel educativo según municipio y categoría del mismo. Año 2014	156



ASISTENCIA Y SEGURIDAD SOCIAL

9.1.	Población en viviendas particulares por percepción de jubilación o pensión y tipo de beneficio que percibe según municipio y categoría del mismo. Año 2010.....	159
9.2.	Afiliados y beneficiarios previsionales del Instituto de Seguridad Social del Neuquén según municipio y categoría del mismo. Año 2014.....	160
9.3.	Beneficiarios de programas nacionales según municipio y categoría del mismo. Año 2014.....	161
9.4.	Afiliados del Instituto Nacional de Servicios Sociales para Jubilados y Pensionados por sexo según municipio y categoría del mismo. Año 2013.....	162
9.5.	Afiliados del Instituto Nacional de Servicios Sociales para Jubilados y Pensionados por grupo de edad según municipio y categoría del mismo. Año 2013.....	163
9.6.	Programas municipales de asistencia social exclusivamente con fondos propios según municipio y categoría del mismo. Año 2014.....	166

SEGURIDAD PÚBLICA

10.1.	Servicios de seguridad pública según municipio y categoría del mismo. Año 2014.....	169
10.2.	Delitos registrados en las unidades de orden público por tipo de delito según municipio y categoría del mismo. Año 2014	170
10.3.	Accidentes de tránsito automotor por resultado según municipio y categoría del mismo Año 2014.....	171
10.4.	Inspectores de tránsito e infracciones a las normas de tránsito según municipio y categoría del mismo. Año 2014.....	172

PARTICIPACIÓN POLÍTICA

11.1.	Electores habilitados, votos emitidos y porcentaje de participación en elección a Intendente según municipio y categoría del mismo. Año 2011.....	175
11.2.	Votos emitidos, positivos, en blanco y anulados en elección a Intendente según municipio y categoría del mismo. Año 2011.....	176
11.3.	Votos emitidos, positivos, en blanco y anulados en elección a Intendente por municipio de primera categoría según partido político. Año 2011.....	177
11.4.	Votos emitidos, positivos, en blanco y anulados en elección a Concejal municipal por municipio de primera categoría según partido político. Años 2011 y 2013.....	180
11.5.	Votos emitidos, positivos, en blanco y anulados en elección a Intendente por municipio de segunda categoría según partido político. Año 2011.....	183
11.6.	Votos emitidos, positivos, en blanco y anulados en elección a miembro de comisión municipal por municipio de tercera categoría según partido político. Año 2011.....	184
11.7.	Afiliados a partidos políticos municipales por sexo según municipio y categoría del mismo. Año 2014	185
11.8.	Agrupación política del Intendente electo según municipio y categoría del mismo Año 2011.....	186

COMISIONES DE FOMENTO

CARACTERÍSTICAS GEOPOBLACIONALES

1.1.	Población por censo y tasa media anual de crecimiento según comisión de fomento Censos 1970, 1980, 1991, 2001 y 2010.....	189
------	---	-----

1.2.	Población por censo y variación absoluta y porcentual según comisión de fomento. Censos 2001 y 2010.....	190
1.3.	Población urbana y rural según comisión de fomento. Año 2010.....	191
1.4.	Población censada, superficie y densidad de población según comisión de fomento Año 2010.....	192
1.5.	Población censada por sexo y razón de masculinidad según comisión de fomento Año 2010.....	193
1.6.	Población por edad en grandes grupos según comisión de fomento. Año 2010.....	193
1.7.	Viviendas ocupadas por tipo de vivienda según comisión de fomento. Año 2010.....	194
1.8.	Hogares particulares y con necesidades básicas insatisfechas (NBI) según comisión de fomento. Año 2010	195
1.9.	Hogares por hacinamiento del hogar según comisión de fomento. Año 2010.....	196
1.10.	Matrimonios, divorcios y relación matrimonios/divorcios según comisión de fomento Año 2014	196
1.11.	Población de 14 años y más por convivencia en pareja o matrimonio según comisión de fomento Año 2010.....	197
1.12.	Cambios de domicilio por procedencia según comisión de fomento Año 2014.....	198
1.13.	Población por país de nacimiento según comisión de fomento. Año 2010.....	198
1.14.	Población que reside habitualmente en esta provincia, en viviendas particulares, por sexo según comisión de fomento de residencia habitual. Año 2010.....	200
1.15.	Población de 5 años y más que reside habitualmente en viviendas particulares en 2005 y 2010 y porcentaje de no migrantes. Año 2010.....	200
1.16.	Población indígena o descendiente de pueblos originarios en viviendas particulares por pueblo al que pertenece según comisión de fomento. Año 2010.....	201

CARACTERÍSTICAS JURÍDICO INSTITUCIONALES

2.1.	Administración de la justicia y delegaciones de Registro Civil según comisión de fomento. Año 2014.....	205
------	--	-----

CARACTERÍSTICAS ADMINISTRATIVO FINANCIERAS

3.1.	Personal de la administración pública provincial según comisión de fomento. Año 2014.....	209
3.2.	Transferencias provinciales y nacionales por clasificación económica según comisión de fomento. Año 2014	210
3.3.	Ejecución presupuestaria de recursos por clasificación económica y origen según comisión de fomento. Año 2014.....	211
3.4.	Ejecución presupuestaria de gastos por clasificación económica y objeto según comisión de fomento. Año 2014.....	212
3.5.	Ejecución presupuestaria. Distribución porcentual de recursos y erogaciones por clasificación económica según comisión de fomento. Año 2014.....	213

INFRAESTRUCTURA Y SERVICIOS

4.1.	Superficie total y de la planta urbana según comisión de fomento. Año 2014.....	217
4.2.	Características del suministro de energía eléctrica según comisión de fomento. Año 2014.....	218
4.3.	Características de la distribución de gas natural por tipo de usuario y longitud de red según comisión de fomento. Año 2014.....	219



SALUD

5.1.	Población por tipo de cobertura de salud según comisión de fomento. Año 2010.....	223
5.2.	Establecimientos asistenciales por tipo según comisión de fomento. Año 2014	224

EDUCACIÓN

6.1.	Población de 10 años y más por condición de alfabetismo y sexo según comisión de fomento Año 2010.....	227
6.2.	Población de 5 años y más por máximo nivel de instrucción alcanzado según comisión de fomento Año 2010.....	228
6.3.	Alumnos matriculados de la modalidad común por nivel según comisión de fomento. Año 2014.....	229
6.4.	Alumnos matriculados, repitentes y porcentaje de repitencia del nivel primario de la modalidad común según comisión de fomento. Año 2014.....	230
6.5.	Cargos docentes y secciones del nivel primario de la modalidad común según comisión de fomento Año 2014.....	231
6.6.	Unidades de servicio de la modalidad común por nivel según comisión de fomento. Año 2014.....	232
6.7.	Establecimientos por sector según comisión de fomento. Año 2014	233

ASISTENCIA Y SEGURIDAD SOCIAL

7.1.	Población en viviendas particulares por percepción de jubilación o pensión y tipo de beneficio que percibe según comisión de fomento. Año 2010.....	237
7.2.	Prestaciones y beneficiarios de actividades para adultos mayores según comisión de fomento. Año 2014.....	238
7.3.	Afiliados del Instituto Nacional de Servicios Sociales para Jubilados y Pensionados por sexo según comisión de fomento. Año 2013.....	239

SEGURIDAD PÚBLICA

8.1.	Servicios de seguridad pública según comisión de fomento. Año 2014	243
------	--	-----

PARTICIPACIÓN POLÍTICA

9.1.	Votos emitidos, positivos, en blanco y anulados en elección a Gobernador y Vicegobernador por partido político según comisión de fomento. Año 2011.....	247
------	--	-----

PRESENTACIÓN

La Dirección Provincial de Estadística y Censos, presenta una nueva edición de la publicación «Información Municipal Básica», de la Provincia del Neuquén Año 2014, correspondiente al Volumen 16, en el marco del programa provincial Información Municipal Básica.

En el presente volumen se abordan distintas temáticas, como características generales y cartográficas, sociodemográficas, administrativas, económicas, financieras y medioambientales, lo cual posibilita la construcción del perfil de cada uno de los Gobiernos Locales de la Provincia del Neuquén.

La producción de información de carácter municipal, se logra mediante la implementación anual de la encuesta «Relevamiento de Información Municipal» a todas las jurisdicciones municipales, como así también de censos y registros administrativos de diversas dependencias de la administración pública provincial y de empresas prestadoras de servicios públicos.

La actualización al año 2014 de la información anual fue posible en la medida en que los organismos productores de la misma la pusieron a disposición de esta Dirección Provincial. En los casos en que no fue así se repitió la información a la última fecha disponible.

Cabe destacar y agradecer una vez más, la valiosa colaboración prestada por los referentes sectoriales de la administración pública provincial y de entidades del ámbito privado, así como de los funcionarios y equipos profesionales de los municipios.

La Dirección

Año 2014

NÓMINA DE INTENDENTES MUNICIPALES

1^o
CATEGORÍA

Centenario	Esteban Cimolai
Chos Malal	Hugo Gutiérrez
Cutral Co	José Hector Rioseco
Junín de los Andes	Carlos Corazini
Neuquén	Horacio Rodolfo Quiroga
Plaza Huincul	Juan Carlos Giannattasio
Plottier	Andrés Arturo Peressini
Rincón de los Sauces	Marcelo Esteban Rucci
San Martín de los Andes	Brunilda Rebolledo
San Patricio del Chañar	Juan Ramón Osés
Senillosa	Víctor Hugo Moenne Loccoz
Villa La Angostura	Guillermo Caruso
Zapala	María Soledad Martínez

2^o
CATEGORÍA

Aluminé	Gabriel Álamo
Andacollo	Raúl Ariel Aravena
Añelo	Darío Andrés Díaz
Buta Ranquil	Hugo Arcadio Zalazar
Las Lajas	María Angelica Espinosa
Loncopué	María Fernanda Villone
Mariano Moreno	Ramón Donato Zúñiga
Picún Leufú	Carlos Castebianco
Piedra del Águila	María Adriana Figueroa
Villa el Chocón	Nicolás Di Fonzo
Vista Alegre	Gabino Calixto Jofré

3^o
CATEGORÍA

Bajada del Agrio	Ricardo Esparza
Barrancas	Juvenal Urrutia
Caviahue-Copahue	Oscar César Mansegosa
El Cholar	Néstor Fuentes
El Huecú	Cristian Puentes
Huinganco	Luis Sepúlveda
Las Coloradas	Lucrecio Mercedes Varela
Las Ovejas	Héctor Vicente Godoy
Los Miches	Víctor Orlando Ortega
Taquimilán	Juan Carlos Montesino
Tricao Malal	Paulo Martín González
Villa Pehuenia	Sandro Badilla

Nota: Intendentes electos en los comicios del año 2015.

Fuente: Elaborado por la Dirección Provincial de Estadística y Censos de la Provincia del Neuquén, en base a datos de la Secretaría Electoral de la Provincia del Neuquén.

Año 2014

NÓMINA DE PRESIDENTES DE
COMISIONES DE FOMENTO

Aguada San Roque	Claudio Moyano
Chorriaca	José Victoriano Burnes
Covunco Abajo	Sergio Ariel Montecino
Coyuco-Cochico	María Eugenia Villar
El Sauce	Fabián Edgardo Lauquén
Guañacos	Graciela Noemí Arévalo
Los Catutos	Sergio Quinchao
Los Chihuidos	Gerónimo Fuentealba
Manzano Amargo	Alfonso Rubén Aravena
Octavio Pico	Silvia Cruces
Paso Aguerre	Eusébio Alberto Gómez
Pilo Lil	Norberto Alejandro Ocares
Quili Malal	Claudio Sáez
Ramón Castro	Abraham Antipan
Santo Tomás	Gladis Pavon
Sauzal Bonito	Sebastián Zapata
Varvarco-Invernada Vieja	Gastón Fuentes
Villa Curi Leuvú	Adolfo Pérez
Villa Del Nahueve	Carlos Burgos
Villa Del Puente Picún Leufú	Ramón Andrés Cuevas
Villa Trafal	Nicolás Osvaldo Lagos


Nota: Presidentes de las Comisiones de Fomento electos en los comicios del año 2015.

Fuente: Elaborado por la Dirección Provincial de Estadística y Censos de la Provincia del Neuquén, en base a datos de la Secretaría Electoral de la Provincia del Neuquén.

LISTADO DE DIRECCIONES DE CORREO ELECTRÓNICO MUNICIPIOS DE LA PROVINCIA DEL NEUQUÉN

Aluminé	intendencia@alumine.gov.ar
Andacollo	intendenciaandacollo@gmail.com
Añelo	munianelo@gmail.com
Barrancas	municipalidaddebarrancas@hotmail.com
Bajada del Agrio	municipiobajada@hotmail.com
Buta	Ranquilmunibutaranquil@gmail.com
Centenario	intendencia@centenario.gov.ar
Cutral Co	secpriv.intendencia@municco.gov.ar
El Huecú	intendenciadelhuecu@hotmail.com
Huinganco	munihuinganco@yahoo.com.ar
Junín de los Andes	medios@junindelosandes.gov.ar
Las Coloradas	munilascoloradas@hotmail.com.ar
Las Ovejas	secretaria_lo@hotmail.com
Loncopué	maritamuni_lonco@hotmail.com
Mariano Moreno	municipiomoreno@hotmail.com
Neuquén	webmaster@muningn.gov.ar
Piedra del Águila	gobierno.pda@hotmail.com
Plaza Huincul	sistemas@plazahuincul.gov.ar
Plottier	municipalidadplottier@gmail.com
Rincón de los Sauces	secretaria.jefatura@rdls.gov.ar
San Patricio del Chañar	info@elchanar.gov.ar
Senillosa	info@municipalidadsenillosa.com
Taquimilán	secretariaprivadataquimilan@gmail.com
Tricao Malal	municipalidad_tricaomalal@hotmail.com
Villa La Angostura	intendencia@villalaangostura.gov.ar
Zapala	info@zapala.gob.ar

Nota: Se consignan las direcciones informadas en la encuesta "Relevamiento de Información Municipal" Año 2014.



PRINCIPIOS FUNDAMENTALES DE LA ESTADÍSTICA OFICIAL

1

Las estadísticas oficiales constituyen un elemento indispensable en el sistema de información de una sociedad democrática y proporcionan al gobierno, a la economía y al público, datos acerca de la situación económica, demográfica, social y ambiental. Con este fin, los organismos oficiales de estadística han de compilar y facilitar en forma imparcial, estadísticas oficiales de comprobada utilidad práctica, para que los ciudadanos puedan ejercer su derecho a estar informados.

2

Para mantener la confianza en las estadísticas oficiales, los organismos de estadística decidirán acerca de los métodos y procedimientos para la recopilación, el procesamiento, el almacenamiento y la presentación de los datos estadísticos, con arreglo a consideraciones estrictamente profesionales.

3

Para facilitar una interpretación correcta de los datos, los organismos de estadística presentarán la información de acuerdo con normas científicas en cuanto a fuentes, métodos y procedimientos.

4

Los organismos de estadística tienen derecho a formular observaciones sobre interpretaciones erróneas y la utilización indebida de las estadísticas.

5

Los datos para fines estadísticos pueden obtenerse de diversas fuentes, ya sea encuestas estadísticas o registros administrativos. Los organismos de estadística seleccionarán la fuente tomando en consideración la calidad, la oportunidad, el costo y la carga que impondrán a los informantes.

6

Los datos que reúnan los organismos de estadística, que se refieran a personas naturales o jurídicas, deben ser estrictamente confidenciales y utilizados exclusivamente para fines estadísticos.

7

Las leyes, reglamentos y medidas que rigen la operación de los sistemas estadísticos han de ser de conocimiento público.

8

Es indispensable la coordinación de los organismos de estadísticas en el nivel nacional, para lograr la coherencia y eficiencia del sistema estadístico.

9

La utilización de conceptos, clasificaciones y métodos internacionales por parte de los organismos de estadística de cada país, fomenta la coherencia y eficiencia de los sistemas estadísticos oficiales.

10

En todos los países, la cooperación bilateral y multilateral en materia estadística contribuye al mejoramiento de los respectivos sistemas estadísticos nacionales.

NORMAS ESPECIALES PARA LA DIVULGACIÓN DE DATOS (NEDD) DEL FMI

DATOS:

Cobertura, periodicidad y puntualidad: La presentación oportuna de datos económicos y financieros globales es fundamental para la transparencia política macroeconómica y la situación económica de los países. Para cada una de las categorías de datos que se prescriben, deben indicarse los componentes de la cobertura, la periodicidad y la puntualidad.

ACCESO DEL PÚBLICO:

La divulgación de las estadísticas oficiales es un aspecto fundamental del carácter de bien público que tienen las estadísticas. Un requisito principal es el acceso, inmediato y equitativo, del público - y de los participantes en el mercado - a la información.

- a) Divulgación anticipada de los calendarios de publicación.
- b) Divulgación simultánea a todas las partes interesadas.

INTEGRIDAD:

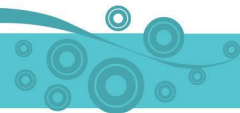
Con el fin de que las estadísticas oficiales cumplan su objetivo de informar a público, éstas deben gozar de la confianza de sus usuarios. A su vez, la confianza en las estadísticas se convierte, en última instancia, en una cuestión de confianza en la objetividad y el profesionalismo del organismo que las elabora. Un elemento fundamental para que surja esta confianza es la transparencia de las prácticas y los procedimientos.

- a) La divulgación de los términos y condiciones en que se preparan las estadísticas oficiales, incluidos los aspectos relativos a la confidencialidad de la información que pueda atribuirse a determinadas entidades.
- b) La aclaración del acceso interno que tiene el gobierno a los datos antes de su publicación.
- c) La publicación de los comentarios ministeriales en la fecha de publicación de los datos estadísticos.
- d) El suministro de información sobre las revisiones y avisos anticipados de los cambios importantes de metodología.

CALIDAD:

Todo conjunto de normas que se refieren a la cobertura, periodicidad y puntualidad de los datos también debe abarcar la calidad de las estadísticas. Si bien es difícil juzgar la calidad, puede resultar útil el uso de valores sustitutos elaborados con el fin de centrarse en la información que requiere el usuario para juzgar la calidad.

- a) Divulgación de los documentos sobre la metodología y las fuentes empleadas para la elaboración de las estadísticas.
- b) Divulgación de los detalles relativos a los componentes, conciliados con los datos conexos y marcos estadísticos que permitan cotejar los datos y asegurar su validez.



Se agradece la valiosa colaboración brindada por los siguientes organismos y empresas:

CALF Teléfonos.

Camuzzi Gas del Sur SA. Unidades Operativas, San Carlos de Bariloche y Neuquén.

Consejo Provincial de Educación. Dirección General de Planeamiento Educativo.

Cooperativa de Agua Potable Plottier Ltda.

Cooperativa de Agua Potable y Otros Servicios Públicos de San Martín de los Andes.

Cooperativa de Provisión de Energía Eléctrica, Viviendas y Servicios Públicos Ltda. de Zapala.

Cooperativa de Provisión de Servicios de Obras, Agua Potable y Otros Servicios de Mariano Moreno Ltda.

Cooperativa de Provisión de Servicios Públicos, Crédito y Vivienda Cutral Co Ltda.

Cooperativa Provincial de Servicios Públicos y Comunitarios de Neuquén (CALF).

Cooperativa Telefónica Centenario.

Cooperativa Telefónica de San Martín de los Andes (Cotesma).

Dirección Leyes y Decretos de la Provincia del Neuquén.

Dirección Provincial de Catastro e Información Territorial.

Dirección Provincial de Ocupación y Salarios del Sector Público.

Dirección Provincial del Registro Civil y Capacidad de las Personas.

Ente Autárquico Municipal de Servicios Públicos (EAMSeP).

Ente Provincial de Agua y Saneamiento (EPAS).

Ente Provincial de Energía del Neuquén (EPEN).

Gendarmería Nacional.

Hidrocarburos del Neuquén SA (HIDENESA).

Instituto de Seguridad Social del Neuquén (ISSN).

Instituto Nacional de Estadística y Censos (INDEC).

Instituto Nacional de Servicios Sociales para Jubilados y Pensionados (INSSJP).

Ministerio de Desarrollo Social. Dirección General de Adultos Mayores.

Ministerio de Economía y Obras Públicas de la Provincia del Neuquén. Subsecretaría de Ingresos Públicos.

Ministerio de Trabajo, Empleo y Seguridad Social de la Nación. Gerencia de Empleo y Capacitación Laboral de Neuquén.

Municipios de la Provincia.

Prefectura de Zona Lacustre y del Comahue.

Secretaría Electoral de la Provincia del Neuquén.

Subsecretaría de Salud.

Subsecretaría de Turismo.

Tecnogás Patagónica SA.

Tribunal de Cuentas.

Tribunal de Tasaciones.

Tribunal Superior de Justicia. Secretaría de Gestión Humana y Programas Especiales.

SIGNOS CONVENCIONALES

Dato igual a cero	-
Dato no disponible a la fecha de presentación de los resultados	...
Dato no existente o no ha sido posible obtener el dato	.
Dato que no corresponde presentar debido a la naturaleza de las cosas o del cálculo	///
Dato confidencial por aplicación de las reglas del secreto estadístico	s
Dato provisorio	*
Dato estimado	e
Dato ínfimo, menos de la mitad del último dígito mostrado	--

Para la presentación del período de tiempo comprendido en un cuadro, se utilizan los siguientes signos, según el caso:

/	Período de tiempo consecutivo representado por su punto inicial y final.
-	Período de tiempo no consecutivo representado por su punto inicial y final, faltando al menos uno de los años comprendidos en la serie.

UNIDADES DE MEDIDA

Metro.	m
Metro cuadrado.	m²
Metro cúbico.	m³
Kilómetro.	km
Kilómetro cuadrado.	km²
Hectárea.	ha
Habitantes por kilómetro cuadrado.	hab/km²
Pesos por metro cuadrado.	\$/m²
Pesos por hectárea.	\$/ha
Cabeza.	cab
Tonelada.	tn



ABREVIATURAS Y SIGLAS

%	Por ciento.
‰	Por mil.
Albergue Tco.	Albergue turístico.
Aloj. Rural.	Alojamiento rural.
AM	Amplitud Modulada.
ATA	Alojamiento Turístico Alternativo.
CALF	Cooperativa Provincial de Servicios Públicos y Comunitarios de Neuquén Ltda.
CALMAT	Calidad de materiales de la vivienda.
EAMSeP	Ente Autárquico Municipal de Servicios Públicos.
EGB	Enseñanza General Básica.
Emp. Priv. Conc	Empresa Privada Concesionada.
Emp. Priv. Cont.	Empresa Privada Contratada.
EPAS	Ente Provincial de Agua y Saneamiento.
EPEN	Ente Provincial de Energía del Neuquén.
FM	Frecuencia Modulada.
HIDENESA	Hidrocarburos del Neuquén S.A.
INDEC	Instituto Nacional de Estadística y Censos.
ISSN	Instituto de Seguridad Social del Neuquén.
NBI	Necesidades Básicas Insatisfechas.
PRODA	Programa Huertas Protegidas.
SUM	Salón Usos Múltiples.
TSJ	Tribunal Superior de Justicia.
Unid. Habit.	Unidad Habitacional.
Unid. Viv.	Unidad de Vivienda.
Viv. en Alq.	Vivienda en Alquiler.
Viv. Tca.	Vivienda Turística.
YPF	Yacimientos Petrolíferos Fiscales.

CONSTITUCIÓN DE LA PROVINCIA DEL NEUQUÉN

Aprobada: 17/02/2006
Publicada: 03/03/2006

RÉGIMEN MUNICIPAL

ARTÍCULO 270

Todo centro de población que alcance a más de quinientos (500) habitantes constituye un municipio que será gobernado por una Municipalidad, con arreglo a las prescripciones de esta Constitución y a la Ley Orgánica que en su consecuencia dicte la Legislatura y que estará investido de todos los poderes necesarios para resolver por sí los asuntos de orden local y de carácter eminentemente popular.

ARTÍCULO 274

Los municipios se dividirán en tres (3) categorías:

- 1. Municipios de 1° categoría, con más de cinco mil (5.000) habitantes.
- 2. Municipios de 2° categoría, con menos de cinco mil (5.000) y más de mil quinientos (1.500) habitantes.
- 3. Municipios de 3° categoría, con menos de mil quinientos (1.500) y más de quinientos (500) habitantes.

Los censos nacionales, provinciales o municipales, legalmente aprobados, determinarán la categoría de los municipios, la que no podrá ser rebajada sin previo reajuste aprobado por ley a dictarse.

ARTÍCULO 299

El Poder Ejecutivo puede crear, a solicitud de los vecinos, Comisiones de Fomento en aquellos asentamientos con una población estable, con firmes relaciones de vecindad y arraigo, que no alcancen la categoría de municipio, las que serán administradas por un presidente. Los electores empadronados en cada Comisión de Fomento elegirán un (1) presidente titular y un (1) suplente, a simple pluralidad de sufragios, el que durará cuatro (4) años en sus funciones.

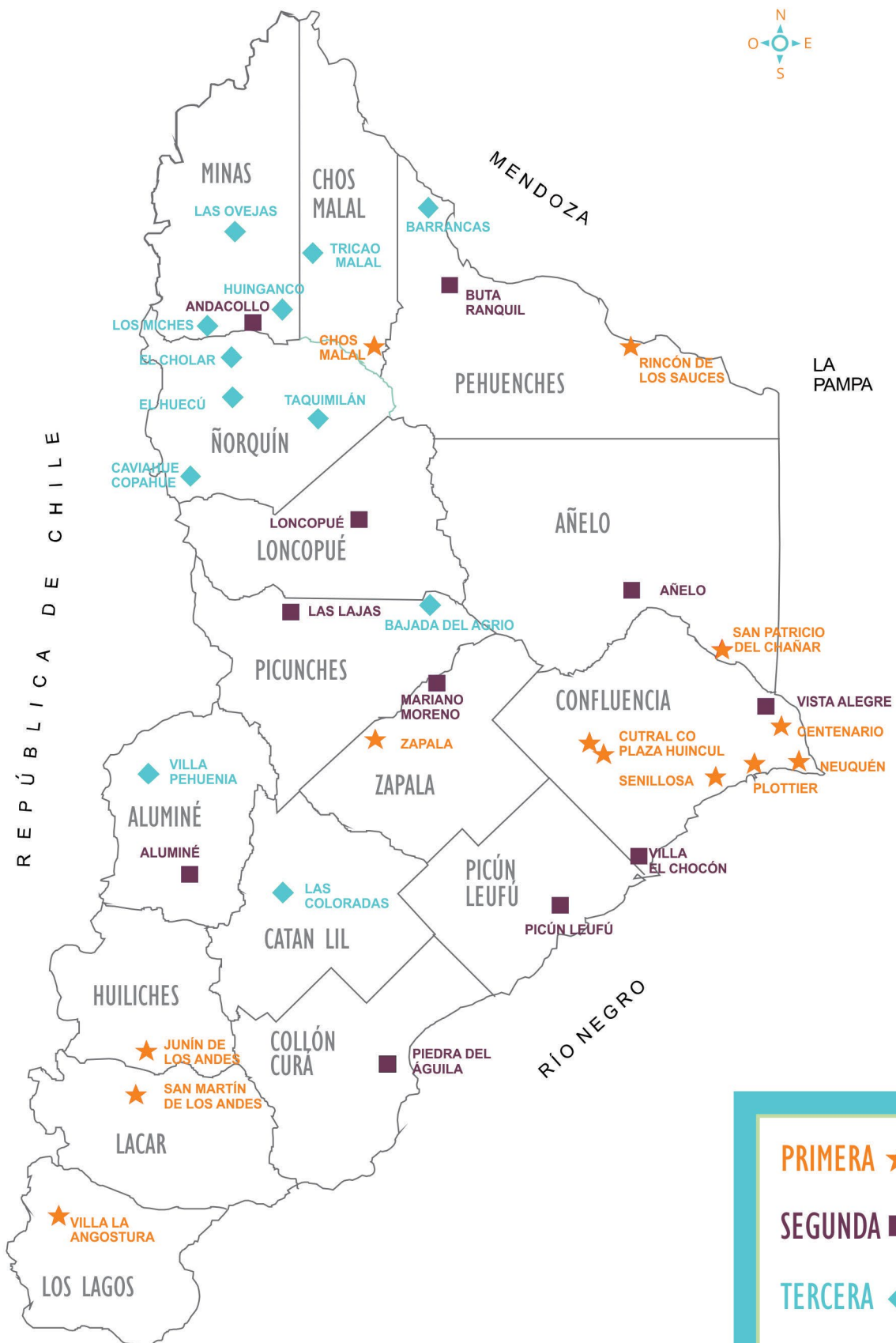


CARACTERÍSTICAS GENERALES Y CARTOGRAFÍA



PROVINCIA DEL NEUQUÉN

MUNICIPIOS DE LA PROVINCIA SEGÚN CATEGORÍA - AÑO 2014



PRIMERA ★

SEGUNDA ■

TERCERA ◆

DEPARTAMENTO:


MUNICIPIO ALUMINÉ



CATEGORÍA: Segunda

RUTAS DE ACCESO DIRECTO AL MUNICIPIO: Provinciales N° 18 - 23

SUPERFICIE: 8.000 ha.



Reseña Histórica

De «alum» (reluciente), «mine» (abajo, hoya), significaría «Hoya reluciente». Según Félix de San Martín, del latín «lúmine» (que relumbra, que refleja).

Está situado en la margen derecha del río epónimo en un extenso y fértil valle. Los primeros pobladores se radicaron en el lugar a principio del 1904. En 1912, el entonces Gobernador del Neuquén Don Eduardo Elordi, solicita al Gobierno Nacional la

reserva de una fracción de campo fiscal y la concesión de 2.500 ha. para la instalación de los edificios de policía, escuela y Juzgado de Paz. Por Decreto del Poder Ejecutivo Nacional, de fecha 20 de octubre de 1915, se designa con el nombre de Aluminé al paraje del mismo nombre y se lo designa capital departamental y asiento de las autoridades.

DEPARTAMENTO:


MUNICIPIO ANDACOLLO



CATEGORÍA: Segunda

RUTAS DE ACCESO DIRECTO AL MUNICIPIO: Provinciales N° 43-39

SUPERFICIE: 33.842 ha.



Reseña Histórica

Según Félix de San Martín su nombre significa «Am» (fantasma, bulto o sombra, ánima), «da» (perseguido) y «coyoln» (cosa que relumbra como ojos de gato); por lo que significaría «ánima en pena con ojos de gato».

Ocupa un valle circular sobre la ribera izquierda del Río Neuquén a 5 km de la confluencia con el Río Nahueve. Por Decreto N° 44902

del 26 de octubre de 1939, se fija con carácter oficial su nombre, por lo que esta fecha se puede considerar como la de su fundación. Desde 1908, se habían establecido en el lugar un grupo de pioneros atraídos por la explotación aurífera. En 1943 se efectúa la urbanización, distribución y ubicación del actual trazado urbano.



DEPARTAMENTO:

MUNICIPIO AÑELO




Añelo

CATEGORÍA: Segunda

RUTAS DE ACCESO
DIRECTO AL MUNICIPIO: Provinciales N° 07-17

SUPERFICIE: 8.619 ha.



Reseña Histórica

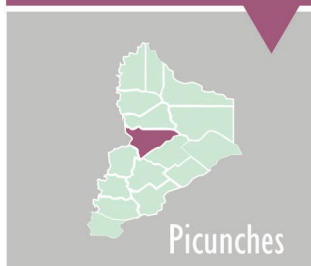
Según Alberto Vuletín el nombre proviene de «añel» (amenaza, amargo), «lo» por «loo» (médano). Tradicionalmente «Médano de la amenaza»; según Félix de San Martín, significa «El paraje o lugar del muerto».

Situado en la margen izquierda del Río Neuquén, donde estuvo

uno de los tantos fortines que cubrieron esa línea desde 1879 a 1883. Puede consignarse como fecha de su fundación el 20 de octubre de 1915, en que por Decreto de Poder Ejecutivo Nacional, se crea el Departamento de Añelo, asignándole por capital a la localidad del mismo nombre.

DEPARTAMENTO:

MUNICIPIO BAJADA DEL AGRIO




Picunches

CATEGORÍA: Tercera

RUTAS DE ACCESO
DIRECTO AL MUNICIPIO: Provincial N° 14

SUPERFICIE: 8.427 ha.



Reseña Histórica

Por Decreto Nacional N° 44902 del 26 de octubre de 1939, se fija el nombre de Bajada del Agrío al paraje ubicado sobre la margen del río del mismo nombre y que riega los lotes de sus quintas y

chacras. La mensura del pueblo fue aprobada por Decreto N° 6016 del año 1947 y el 12 de junio de 1950 se crea la Comisión de Fomento, hoy municipio de tercera categoría.

DEPARTAMENTO:

MUNICIPIO BARRANCAS



Pehuenches

CATEGORÍA: Tercera

RUTAS DE ACCESO
DIRECTO AL MUNICIPIO: Nacional N° 40
Provincial N° 53-37

SUPERFICIE: 53.098 ha.



Reseña Histórica

Hasta 1815 fue la primitiva Capital del Departamento. Debe su nombre al río homónimo, límite político con la Provincia de Mendoza. En diciembre de 1914, el desborde del Río Barrancas arrasó todo lo que había a su paso causando enormes perjuicios; sólo quedó un manto de barro y piedra y restos de edificios que los

tenaces pobladores reconstruyeron. La primera Comisión de Fomento, fue creada por Decreto Provincial N° 0769 del 30 de mayo de 1969. Lo que fue el antiguo paraje, alcanzó la categoría de pueblo el 1° de agosto de 1972, en que el Gobernador de la Provincia por Decreto N° 1809, lo crea oficialmente, dándole el nombre de Barrancas.

DEPARTAMENTO:

MUNICIPIO BUTA RANQUIL



CATEGORÍA: Segunda

RUTAS DE ACCESO DIRECTO AL MUNICIPIO: Nacional N° 40

SUPERFICIE: 219.296 ha.



Reseña Histórica

«Buta o Vuta» (grande) y «Ranquil» (carrizo) por lo que significa «Carrizal grande».

En 1895 varias familias provenientes de Chile fijan su domicilio en el paraje sobre la actual Ruta Nacional N° 40 a 300 km de Zapala; por ello el Gobernador de la Provincia Don Felipe Sapag, por

Decreto Provincial N° 1113 del 13 de agosto de 1970 establece como fecha de fundación de la localidad el 21 de agosto de 1895. Desde 1915, después de la destrucción de Barrancas por el desborde de la laguna Carri Lauquen, pasa a ser cabecera del Departamento Pehuenches.

DEPARTAMENTO:

MUNICIPIO CAVIAHUE - COPAHUE



CATEGORÍA: Tercera

RUTAS DE ACCESO DIRECTO AL MUNICIPIO: Provincial N° 26

SUPERFICIE: 311 ha.

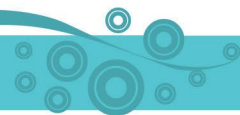


Reseña Histórica

Según Benigar, Caviahue de «Cahuiyahue» (redondo). «Copahue» (significa donde hay copa). Caviahue se encuentra al oriente de la cordillera andina, al sur del volcán Copahue, en un valle angosto que enmarca una laguna en forma de herradura. Desde hace más de medio siglo pobladores del Neuquén acudían a la región, en especial a las termas haciendo un alto en Caviahue en donde realizaban alegres reuniones, de allí que también se suele traducir como «lugar de fiestas». Termas del Copahue, nombre que se da a la región

donde el vulcanismo se hace presente en olletas de agua hirviendo, lagunas con azufre y minerales diversos de propiedades medicinales y barros curativos, a donde concurren pacientes reumáticos y dermatológicos del país y del extranjero.

A pedido de los pobladores, quienes requieren la creación de una Comisión de Fomento que represente, sirva y atienda los intereses comunitarios, ésta se crea por Decreto Provincial N° 3335 del 26 de agosto de 1988.



DEPARTAMENTO:

MUNICIPIO CENTENARIO



Confluencia

CATEGORÍA: Primera

RUTAS DE ACCESO
DIRECTO AL MUNICIPIO: Provincial N° 07

SUPERFICIE: 13.060 ha.



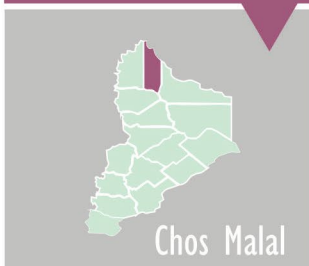
Reseña Histórica

En 1919 surgió entre los obreros y empleados de la construcción del Dique Ballester la iniciativa de solicitar una porción de terreno adyacente (reserva fiscal), para formar una colonia agrícola. El 11 de octubre de 1922 se crea la colonia agrícola - pastoril a la que por Decreto del Poder Ejecutivo de fecha 24 de febrero de 1924, se le da el nombre de Centenario en homenaje al centenario de nuestra independencia. En 1916, la Dirección General de Irrigación comenzó a estudiar la posibilidad de una futura red de riego que sirviera a la

zona. La construcción del Dique Contralmirante Cordero, hoy llamado Ing. Rodolfo Ballesteros, sobre el río Neuquén, tuvo como objetivo evitar los peligros de inundaciones y servir de punto de partida de una vasta red de irrigación. La red de canales finalizó en 1929, pero la Colonia usufructuó del servicio oficial de riego al promediar 1933. El 26 de noviembre de 1931 se le da el nombre de Centenario al pequeño centro urbano que se fue formando en la zona de chacras.

DEPARTAMENTO:

MUNICIPIO CHOS MALAL



Chos Malal

CATEGORÍA: Primera

RUTAS DE ACCESO
DIRECTO AL MUNICIPIO: Nacionales N° 40
Provinciales N° 43-02

SUPERFICIE: 7.715 ha.



Reseña Histórica

De «chos» (amarillo) y «malal» (corral). Según Vuletín le fue impuesto ese nombre por los cerros de esta coloración que a la manera de un gran corral rodean la localidad. En la unión de los ríos Curi Leuvú con el Neuquén, al amparo del

Fuerte Cuarta División, es fundado el 4 de agosto de 1887, por el Coronel Manuel Olascoaga el pueblo de Chos Malal. Por Decreto del Poder Ejecutivo Nacional del 14 de mayo de 1888, fue la tercera Capital del Territorio Nacional del Neuquén hasta 1904.

DEPARTAMENTO:

MUNICIPIO CUTRAL CO



Confluencia

CATEGORÍA: Primera

RUTAS DE ACCESO
DIRECTO AL MUNICIPIO: Nacional N° 22
Provincial N° 10

SUPERFICIE: 8.060 ha.



Reseña Histórica

De «cutral» (fuego) y «co» (agua): Agua de fuego. Por disposición de la Administración de Y.P.F. se ordenó el desalojo de familias radicadas en Laguna Colorada y Aguada por ser zona de reserva; estos pobladores se establecieron en un paraje cercano, donde

había un pozo de agua potable. El 22 de octubre de 1933, se colocó la piedra fundamental de la nueva población y se le dio el nombre de «Pueblo Nuevo», transformándose luego en Cutral Co, simbolismo referido a la explotación de petróleo en la región.

DEPARTAMENTO:	MUNICIPIO EL CHOLAR	
 Ñorquín	CATEGORÍA:	Tercera
	RUTAS DE ACCESO DIRECTO AL MUNICIPIO:	Provinciales N° 06-21
	SUPERFICIE:	8.000 ha.
		

Reseña Histórica

Recibe su nombre del arroyo que lo atraviesa en toda su longitud. De «chos» (amarillo) y «lar» (cosa caída, desbarrancada, desmoronada) por lo que significa «Barranca amarilla». El arroyo corre por un valle de tierras fértiles para la agricultura, lo que llevó a la radicación en 1880, de familias provenientes de Chile (60 km del límite internacional) atraídos por la riqueza de las tierras. Por

Decreto Nacional del 09 de mayo de 1910, se entregaron las primeras tierras de la localidad al Consejo Nacional de Educación para la creación de una escuela; a sus alrededores fue formándose la población del lugar. Por Decreto Provincial N° 0765 del 04 de julio de 1960, se crea la Comisión de Fomento (hoy municipio de tercera categoría).

DEPARTAMENTO:	MUNICIPIO EL HUECÚ	
 Ñorquín	CATEGORÍA:	Tercera
	RUTAS DE ACCESO DIRECTO AL MUNICIPIO:	Provincial N° 04-21
	SUPERFICIE:	6.623 ha.
		

Reseña Histórica

«Hucú» (genio del mal, demonio, cierta clase de coirón que produce enfermedad a los animales). Por Decreto Nacional N° 11392 del 02 de setiembre de 1938, fue trazada la localidad ubicada en el extremo NO de la Provincia en

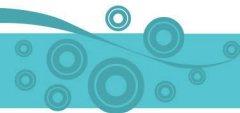
un amplio valle por el que corre el arroyo del mismo nombre. Su nombre fue determinado por Decreto N° 44902 del 28 de octubre de 1939 y en el año 1940 el Poder Ejecutivo Nacional designa a El Hucú Capital del Departamento Ñorquín.

DEPARTAMENTO:	MUNICIPIO HUINGANCO	
 Minas	CATEGORÍA:	Tercera
	RUTAS DE ACCESO DIRECTO AL MUNICIPIO:	Provincial N° 39
	SUPERFICIE:	30.073 ha.
		

Reseña Histórica

Valle angosto por el que pasa el arroyo del mismo nombre. «Huingan» (nombre aborigen de un árbol parecido al molle con cuyo fruto hacen una chicha picante) y «co» (agua), por lo que significa «huinganes al lado del arroyo». En un principio tuvo gran incremento en el lugar la explotación aurífera,

por lo que en sus comienzos fue un conglomerado minero. Hoy Huinganco es una población agrícola. Según el Decreto Provincial N° 868 se fija como fecha de fundación de Huinganco el 16 de abril de 1964, cuando se crea la Comisión de Fomento (hoy municipio de tercera categoría), que regula el desenvolvimiento social y económico de la colonia.



DEPARTAMENTO:

MUNICIPIO JUNÍN DE LOS ANDES



Huiliches

CATEGORÍA: Primera

RUTAS DE ACCESO
DIRECTO AL MUNICIPIO: Nacionales N° 234
Provinciales N° 61-23-53

SUPERFICIE: 141.555 ha.



Reseña Histórica

Situado sobre la margen derecha del Río Chimehuín, fue fundado por el Sargento Mayor Don Miguel Vidal el 15 de febrero de 1883,

al instalarse en el lugar con fuerzas el Regimiento 5° de Caballería. Su nombre recuerda la victoria en el Perú el 06 de agosto de 1824.

DEPARTAMENTO:

MUNICIPIO LAS COLORADAS




Catan Lil

CATEGORÍA: Tercera

RUTAS DE ACCESO
DIRECTO AL MUNICIPIO: Provinciales N° 24

SUPERFICIE: 8.001 ha.



Reseña Histórica

Ubicado sobre la costa noreste del Río Catan Lil, al pie de las sierras Las Rosilla. En sus principios fue un caserío dentro de un establecimiento ganadero. Debe su nombre, al número de reses de ese pelaje que tenía el establecimiento.

Por Decreto del Poder Ejecutivo Nacional de fecha 26 de octubre de 1926 y a propuesta de la Gobernación del entonces Territorio del Neuquén, se designa al paraje Las Coloradas, Capital del Departamento Catan Lil.

DEPARTAMENTO:

MUNICIPIO LAS LAJAS




Picunches

CATEGORÍA: Segunda

RUTAS DE ACCESO
DIRECTO AL MUNICIPIO: Nacional N° 40
Provincial N° 242

SUPERFICIE: 8.512 ha.



Reseña Histórica

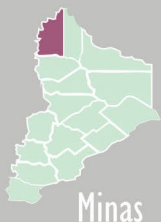
El arroyo Las Lajitas (llamado así por la abundancia de piedra laja en su cauce), le dio su nombre.

Fundado sobre la margen derecha del Río Agrío, por el Gral. Enrique Godoy el 08 de febrero de 1897, constituyéndose allí el

asiento del cuartel de los Regimientos 8 y 9 de Caballería. En 1899 el pequeño asentamiento civil fue destruido por la creciente del río y reconstruido en la parte alta del valle, en terreno privado permutado al Estado. El 30 de junio de 1924 se constituyó como municipio.

DEPARTAMENTO:

MUNICIPIO LAS OVEJAS



Minas

CATEGORÍA: Tercera

RUTAS DE ACCESO DIRECTO AL MUNICIPIO: Provinciales N° 43-45

SUPERFICIE: 80.183 ha.



Reseña Histórica

En un principio fue una pequeña colonia agrícola-pastoril. Sus primeros pobladores se establecieron a partir de 1880 y provenían de Chile. Debe su nombre a las grandes majadas de ovinos que se criaban en la zona. En 1907 empieza a funcionar en

el paraje la Escuela Nacional N° 30 y comienza a formarse a sus alrededores un grupo más compacto de población. Se establece como su fecha aniversario, el 21 de mayo de 1937, fecha del Decreto Nacional por el que se crea la Comisión de Fomento, hoy municipio de tercera categoría.

DEPARTAMENTO:

MUNICIPIO LONCOPUÉ



Loncopué

CATEGORÍA: Segunda

RUTAS DE ACCESO DIRECTO AL MUNICIPIO: Provincial N° 21

SUPERFICIE: 8.000 ha.



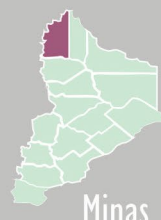
Reseña Histórica

Según Félix de San Martín de «lonco» (cabeza) y «pue»(bajo vientre o también odio, amor, afecto); podría traducirse como «cabeza poseída de cierta pasión, cabeza que ama, cabeza que odia». Está ubicado en la confluencia del Río Agrío y arroyo Loncopué. El primer

poblador Don Pedro Nazarre que se estableció en el lugar en 1881 con su estancia La Argentina, sentó las bases de la futura población. Por decreto del 20 de octubre de 1915, se designa a Loncopué cabecera del Departamento del mismo nombre, creado en octubre de 1913.

DEPARTAMENTO:

MUNICIPIO LOS MICHES



Minas

CATEGORÍA: Tercera

RUTAS DE ACCESO DIRECTO AL MUNICIPIO: Provincial N° 38

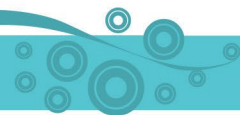
SUPERFICIE: 49.311 ha.



Reseña Histórica

Ubicado en la margen norte del Río Lileo afluente del Neuquén. De «michi o michay» (molle). Los primeros pobladores llegaron desde Chile alrededor de 1880, dedicándose a la crianza de ganado. Por

Decreto Provincial N° 1611, se promulga la Ley N° 794 de fecha 24 de octubre de 1973 por la cual se crea la Comisión de Fomento de Los Miches (hoy municipio de tercera categoría), estableciéndose esta fecha como la de su fundación.



DEPARTAMENTO:

MUNICIPIO MARIANO MORENO



Zapala

CATEGORÍA: Segunda

RUTAS DE ACCESO
DIRECTO AL MUNICIPIO: Provinciales N° 03-14

SUPERFICIE: 9.151 ha.



Reseña Histórica

Ubicado en la margen derecha del arroyo Covunco, a 150 km del límite internacional. En un principio fue «Fortín Cobunco». De la construcción del fuerte no quedan vestigios por lo que no se puede determinar con exactitud la fecha de fundación. Al seguro

del fuerte se fue asentando población, formándose una colonia pastoril llamada posteriormente «Colonia Mariano Moreno». Por Decreto Nacional N° 102660 del 10 de octubre de 1941 se da el nombre de Mariano Moreno al centro urbanizado de la colonia del mismo nombre.

DEPARTAMENTO:

MUNICIPIO NEUQUÉN



Confluencia

CATEGORÍA: Primera

RUTAS DE ACCESO
DIRECTO AL MUNICIPIO: Nacional N° 22
Provincial N° 07

SUPERFICIE: 12.794 ha.



Reseña Histórica

Su significado proviene del mapuche «río rápido, torrencioso». Según Groeber «atrevido, arrogante».

A fines de siglo existía un pequeño asentamiento en la margen derecha del Río Neuquén al que llamaron La Confluencia. En 1902, habilitada la estación Neuquén del Ferrocarril del Sur, va desapareciendo el nombre de Confluencia y comienza a llamarse Neuquén. La población concentra sus actividades, en las

cercanías de las vías. El 12 de setiembre de 1904 el Gobernador Bouquet Roldán efectúa el acto oficial en el que la localidad con el nombre de Neuquén, pasa a ser Capital del Territorio Nacional del mismo nombre. Por Ley N° 4523 del 30 de setiembre de 1904, promulgada el 28 de octubre del mismo año, se autoriza al Poder Ejecutivo, a aceptar la donación ofrecida por varios vecinos, de los terrenos necesarios para el trazado de calles y plazas.

DEPARTAMENTO:

MUNICIPIO PICÚN LEUFÚ



Picún Leufú

CATEGORÍA: Segunda

RUTAS DE ACCESO
DIRECTO AL MUNICIPIO: Nacional N° 237
Provinciales N° 17-20

SUPERFICIE: 13.867 ha.



Reseña Histórica

De «Picún» (norte) y «Leufú» (río). Su primitiva fundación data del 12 de diciembre de 1940 por Decreto N° 79488 del Poder Ejecutivo Nacional, fecha en que se aprueba la donación de 15,98 ha, efectuada por el Sr. Luis Beltrán Mercado. Esta zona

desapareció inundada por las aguas del embalse Ramos Mejía de las obras de El Chocón. Por Decreto N° 2441 del 09 de diciembre de 1971 del Poder Ejecutivo Provincial, se procede al traslado y reinstalación del nuevo asentamiento, inaugurándose el 12 de diciembre de 1971.

DEPARTAMENTO:	MUNICIPIO PIEDRA DEL ÁGUILA	
 Collón Curá	CATEGORÍA:	Segunda
	RUTAS DE ACCESO DIRECTO AL MUNICIPIO:	Nacional N° 237
	SUPERFICIE:	8.852 ha.



Reseña Histórica

Dícese que en 1890 un oficial del Regimiento 3 de Caballería, en su paso por el lugar, mató a un águila que posaba en un gigantesco peñasco, de allí su nombre. Ubicado sobre la costa del Río Limay, el origen de su fundación puede remontarse al 08 de abril de 1897, fecha en que el Gobernador del Territorio Tte.

Coronel Franklin Rawson, dando cumplimiento al Decreto del Poder Ejecutivo Nacional de fecha 08 de enero de 1896, por el que se crea el Sexto Departamento (hoy Collón Curá), con cabecera en Piedra del Águila, designa por Decreto N° 9, a sus primeras autoridades.

DEPARTAMENTO:	MUNICIPIO PLAZA HUINCUL	
 Confluencia	CATEGORÍA:	Primera
	RUTAS DE ACCESO DIRECTO AL MUNICIPIO:	Nacional N° 22 Provincial N° 17
	SUPERFICIE:	7.874 ha.



Reseña Histórica

«Huincul» (colina, loma y también desierto, travesía). Su historia comienza el 11 de noviembre de 1915 cuando llegan al km 1.294 del Ferrocarril del Sur, los equipos para la perforación del Pozo N°

1 de Yacimientos Petrolíferos Fiscales. El 29 de octubre de 1918 se funda Plaza Huincul, zona petrolera por excelencia. Tras medio siglo de jurisdicción federal, el 24 de abril de 1966 Y.P.F. entrega el área al estado provincial.

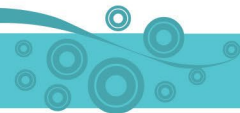
DEPARTAMENTO:	MUNICIPIO PLOTTIER	
 Confluencia	CATEGORÍA:	Primera
	RUTAS DE ACCESO DIRECTO AL MUNICIPIO:	Nacional N° 22
	SUPERFICIE:	14.268 ha.



Reseña Histórica

Debe su nombre al Dr. Alberto Plottier y a sus dos hermanos que llegaron al lugar en 1907, comprando 13.000 ha y formando la sociedad Plottier Hnos Los Canales. Al poco tiempo construyeron la usina de bombeo propia y canales de riego con sus acequias correspondientes. Al finalizar estos trabajos, se inaugura en 1911

la Colonia Plottier. En 1920 se efectuó la primera venta de tierras ubicadas donde hoy está asentada la planta urbana. Por Decreto Provincial N° 1923 del 16 de julio de 1974, se fija como fecha de fundación, el 09 de agosto (aniversario del nacimiento del Dr. Plottier) de 1935 (año en que se crea la primera Comisión de Fomento).



DEPARTAMENTO:

MUNICIPIO RINCÓN DE LOS SAUCES




Pehuenches

CATEGORÍA: Primera

RUTAS DE ACCESO
DIRECTO AL MUNICIPIO: Provinciales N° 05-06

SUPERFICIE: 98.371 ha.



Reseña Histórica

Ubicado sobre la margen derecha del Río Colorado casi en el límite con Mendoza. Los trabajos de exploración y explotación realizados por YPF dieron lugar a la radicación, con características de permanente, de un nutrido grupo humano. Por Decreto

Provincial N° 2440 del 09 de diciembre de 1971, se crea la Comisión de Fomento del mismo nombre; nace así al concierto de los pueblos de la Provincia con un futuro promisorio de localidad petrolera, hoy municipio de primera categoría.

DEPARTAMENTO:

MUNICIPIO SAN MARTÍN DE LOS ANDES



Lacar

CATEGORÍA: Primera

RUTAS DE ACCESO
DIRECTO AL MUNICIPIO: Nacional N° 234
Provincial N° 62-48-19

SUPERFICIE: 14.431 ha.



Reseña Histórica

Casi oculto en un bellissimo anfiteatro de montañas está ubicado a orillas del lago Lacar, casi en la frontera con Chile. Fue fundado el 04 de febrero de 1898 por orden del Gral. Rudecindo Roca,

Comandante en Jefe de la División de los Andes. El 11 de setiembre de 1907 el Presidente Figueroa Alcorta, dispone por decreto, que la localidad del mismo nombre pase de la administración militar a la jurisdicción civil.

DEPARTAMENTO:

MUNICIPIO SAN PATRICIO DEL CHAÑAR



Añelo

CATEGORÍA: Primera

RUTAS DE ACCESO
DIRECTO AL MUNICIPIO: Provinciales N° 07-08

SUPERFICIE: 9.613 ha.



Reseña Histórica

El nombre San Patricio se tomó del patrono de Campo Filone (Italia) de donde procedían colonos que emigraron al lugar en 1898. «Chañar», nombre quichua del «chical» (árbol espinoso de madera dura y propiedades medicinales). Su

fundación data del 21 de mayo de 1973, cuando por Decreto Provincial N° 1339 fue creada la Comisión de Fomento, concretándose al año siguiente la puesta en funciones de las autoridades.

DEPARTAMENTO:	MUNICIPIO SENILLOSA	
 Confluencia	CATEGORÍA:	Primera
	RUTAS DE ACCESO DIRECTO AL MUNICIPIO:	Nacional N° 22
	SUPERFICIE:	143.581 ha.
		

Reseña Histórica

A fines del siglo XIX el paraje se conoció con el nombre de «Laguna del toro». El 24 de junio de 1889 el Presidente de la República Gral. Julio A. Roca, firma un decreto, otorgando una superficie de 11.500,49 ha a los Señores Pastor y Felipe Senillosa, de allí que puede considerarse

esta fecha como de fundación de la localidad a la que también se denomina Senillosa. El 02 de enero de 1914 se habilita la estación ferroviaria del Ferrocarril del Sur. Por Decreto Nacional N° 24597 del 05 de diciembre de 1951 se crea la Comisión de Fomento, hoy municipio de primera categoría.

DEPARTAMENTO:	MUNICIPIO TAQUIMILÁN	
 Ñorquín	CATEGORÍA:	Tercera
	RUTAS DE ACCESO DIRECTO AL MUNICIPIO:	Provinciales N° 29 - 30
	SUPERFICIE:	8.000 ha.
		

Reseña Histórica

Según Carlos Ríos, el vocablo viene de «Taiquín» (hacer ruido) y «milán» (oro): «hacer ruido de oro». El Dr. Alvaréz en su toponimia hace el siguiente análisis: «taquimelan», «ta» (la), «quime» (buena), «lan» (abra en la costa de un río) por lo que significaría «la buena costa o la buena abra». En 1882 llegaron a la zona tropas del ejército desde el Fuerte 4°

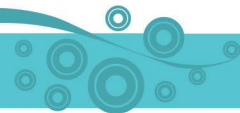
División, acampando y haciendo reconocimiento del terreno; a partir de aquí la población se fue afincando a ambas márgenes del arroyo del mismo nombre. Por decreto Provincial N° 0769 del 30 de mayo de 1969 se crea la Comisión de Fomento (hoy municipio de tercera categoría), considerándose ésta como la fecha de fundación.

DEPARTAMENTO:	MUNICIPIO TRICAO MALAL	
 Chos Malal	CATEGORÍA:	Tercera
	RUTAS DE ACCESO DIRECTO AL MUNICIPIO:	Provinciales N° 02-42
	SUPERFICIE:	7.997 ha.
		

Reseña Histórica

Su nombre significa «Corral de loros»; de «trico» (loro) y «mala» (corral). Situada en la ribera derecha del arroyo homónimo. Con fecha 11 de mayo de 1928, se crea la Comisión de Fomento; el 20

de marzo de 1932 la Colonia Mixta de Tricao Malal y el 10 de marzo de 1936, el pueblo de Tricao Malal.



DEPARTAMENTO:

MUNICIPIO VILLA EL CHOCÓN



CATEGORÍA: Segunda

RUTAS DE ACCESO
DIRECTO AL MUNICIPIO: Nacional N° 237

SUPERFICIE: 7.856 ha.



Reseña Histórica

Según el Dr. Álvarez de «cho» derivado de «troco» (frío, helado, entumido) «con» (entrada). Otra acepción es que derive de «Chocom», en este caso sería «acantilado amarillo o pardo». El 09 de enero de 1969, se inauguran las obras del Complejo Chocón / Cerros Colorados, imponiéndose el nombre de «Villa El Chocón» al

pueblo que se construye en el paraje Bajada del Chocón Chico para alojamiento en una primera etapa, del personal técnico encargado de la ejecución de la represa y central eléctrica. Por Ley Provincial N° 0693 fue creado el municipio de tercera categoría, que inicia sus actividades por Decreto N° 3194 del 31 de octubre de 1975.

DEPARTAMENTO:

MUNICIPIO VILLA LA ANGOSTURA



CATEGORÍA: Primera

RUTAS DE ACCESO
DIRECTO AL MUNICIPIO: Nacional N° 231

SUPERFICIE: 7.934 ha.



Reseña Histórica

Ubicado en el nacimiento del istmo de la península de Quetruhue en el Parque Nacional Nahuel Huapi, tiene a su frente el lago y a sus espaldas el cordón Cuyín Manzano. Su fundación data del 15

de mayo de 1932, en que un grupo de vecinos, labraron el acta de fundación de un nuevo pueblo, colocándose la piedra fundamental de la estación radiotelegráfica que dio origen a la futura villa.

DEPARTAMENTO:

MUNICIPIO VILLA PEHUENIA



CATEGORÍA: Tercera

RUTAS DE ACCESO
DIRECTO AL MUNICIPIO: Provinciales N° 13-11

SUPERFICIE: 15.543 ha.



Reseña Histórica

Se crea por Decreto N° 153 del 20 de enero de 1989, considerándose a ésta como la fecha de su aniversario.

Los límites catastrales de este asentamiento, se fijan por Decreto N° 367 del 29 de enero de 1996.

DEPARTAMENTO:

MUNICIPIO VISTA ALEGRE




Confluencia

CATEGORÍA: Segunda

RUTAS DE ACCESO DIRECTO AL MUNICIPIO: Provincial N° 07

SUPERFICIE: 9.911 ha.



Reseña Histórica

Colonia Vista Alegre se ubica a 35 km de la Capital Neuquina, sobre la margen derecha del río Neuquén. El 06 de octubre de 1996 se cumplieron 100 años de la firma del primer contrato de arrendamiento a favor del Sr. Ernesto Gramondo, quien estuvo a cargo de las primeras mensuras efectuadas sobre éstas prodigiosas tierras, del entonces Territorio Nacional del Neuquén. Esta localidad cuya productividad se caracteriza por el desarrollo de su fruticultura, cuencas petrolíferas y de gas, se institucionaliza como municipio de segunda categoría por Ley

Provincial N° 2026, sancionada el 11-08-93, y ratificada su creación por voto popular del día 19-12-93; independizándose de la vecina Municipalidad de Centenario, constituyendo su propio ejido con alrededor de 10.000 ha.

Sus primeras autoridades Ejecutivas y Legislativas, asumen su primer gestión el día 10-12-95, con el compromiso de asistir a más de 3.000 pobladores que habitan en ésta antigua Colonia, y que trabajan para el desarrollo de su recién nacida vida institucional.

DEPARTAMENTO:

MUNICIPIO ZAPALA



Zapala

CATEGORÍA: Primera

RUTAS DE ACCESO DIRECTO AL MUNICIPIO: Nacionales N° 22-40 Provinciales N° 13-14

SUPERFICIE: 44.922 ha.



Reseña Histórica

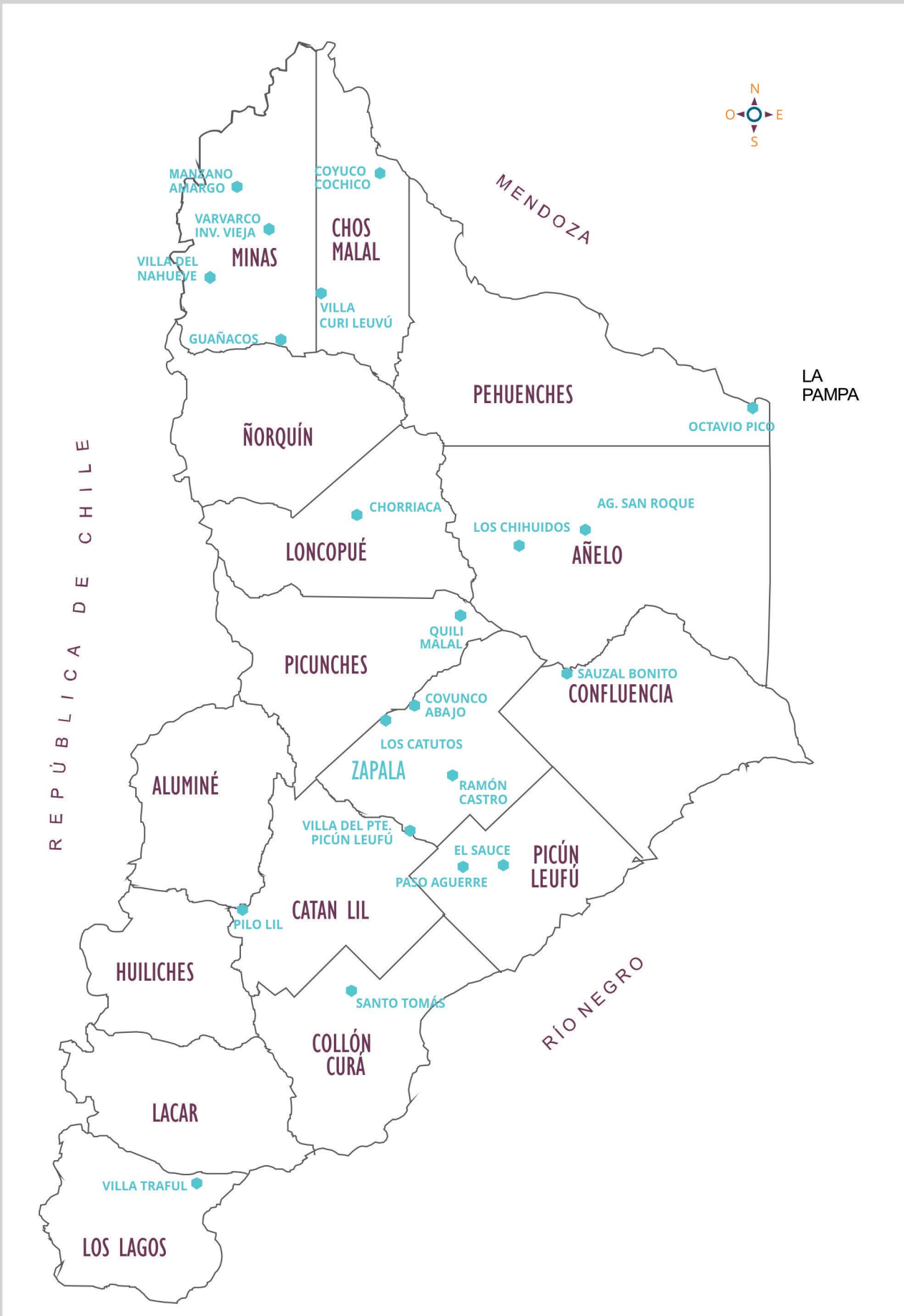
Ubicado en el centro geográfico de la Provincia, su nombre proviene de un vocablo araucano de «chapaz» (barro) o «trapal» (totora vegetal); según Benigar de «chapad» (barro, pantano) y «la» (muerto); según Félix de San Martín significa «el muerto empantanado».

Aunque con anterioridad existieron pobladores en la zona, en 1888 don Pedro Roberts formó un establecimiento ganadero donde hoy está la localidad. Se considera fecha de su fundación el 12 de julio de 1913 cuando el riel llega a Zapala.

El 03 de enero de 1914 hizo su entrada el primer tren del ferrocarril del Sur.

PROVINCIA DEL NEUQUÉN

COMISIONES DE FOMENTO - AÑO 2014



DEPARTAMENTO:

COMISIÓN DE FOMENTO AGUADA SAN ROQUE




RUTAS DE ACCESO DIRECTO
A LA COMISIÓN DE FOMENTO:

Provincial N° 07

SUPERFICIE:

141.707 ha.

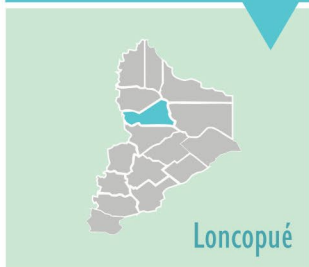


Reseña Histórica

Creada por Decreto N° 2327 del 19 de agosto de 1999, en el paraje del mismo nombre, del Departamento Añelo. En la misma fecha, por Decreto N° 2328/99, quedan designadas sus primeras autoridades.

DEPARTAMENTO:

COMISIÓN DE FOMENTO CHORRIACA




RUTAS DE ACCESO DIRECTO
A LA COMISIÓN DE FOMENTO:

Provincial N° 40

SUPERFICIE:

186.760 ha.



Reseña Histórica

De «Chorri o Chori» (langosta chica, saltona). El lugar se caracteriza por ser un yacimiento de cloruro de sodio. Desde muy antiguo ha provisto de sal a los mapuches chilenos que algunas veces la robaban a sus propietarios, los pehuenches neuquinos, originándose acciones que se llamaron «guerras de sal». Por Decreto Provincial N° 3432 del 24 de setiembre de 1986, que reglamenta la Ley 1664 del 18 de setiembre del mismo año, se crea la Comisión de Fomento.

DEPARTAMENTO:

COMISIÓN DE FOMENTO COYUNCO ABAJO



RUTAS DE ACCESO DIRECTO
A LA COMISIÓN DE FOMENTO:

Provincial N° 16

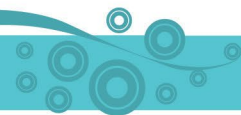
SUPERFICIE:



59.064 ha.



Reseña Histórica


Por Decreto N° 1639 del 2 de junio de 1997, se crea esta Comisión de Fomento, atendiendo a la solicitud de los pobladores del paraje del mismo nombre, en el Departamento Zapala. El 26 de junio del mismo año, quedan designadas sus primeras autoridades, por Decreto N° 1837/97, festejándose el 2 de junio como día aniversario de su creación.



DEPARTAMENTO:	COMISIÓN DE FOMENTO COYUCO-COCHICO	
 Chos Malal	RUTAS DE ACCESO DIRECTO A LA COMISIÓN DE FOMENTO:	Provincial N° 53
	SUPERFICIE:	83.298 ha.
		

Reseña Histórica

Por Decreto N° 1217 del 7 de mayo de 1999, se crea esta Comisión de Fomento, que comprende los parajes Coyuco y Cochico en el Departamento Chos Malal, atendiendo lo solicitado por los pobladores de los mismos. En la misma fecha, por Decreto N° 1214/99, quedan designadas sus primeras autoridades.

DEPARTAMENTO:	COMISIÓN DE FOMENTO EL SAUCE	
 Picún Leufú	RUTAS DE ACCESO DIRECTO A LA COMISIÓN DE FOMENTO:	Provincial N° 20
	SUPERFICIE:	34.520 ha.
		

Reseña Histórica

Por Decreto N° 108 del 13 de enero de 1988 se designa a la Sra. Mirta Beatriz Carrasquera como Comisionado Organizador en el Paraje «El Sauce», departamento Picún Leufú, creándose la Comisión de Fomento por Decreto N° 1440 del 12 de abril de 1988. Esta Comisión que festeja su aniversario de creación el 27 de mayo, se constituye a partir de los requerimientos que presentan al Poder Ejecutivo Provincial, los pobladores de los parajes «El Sauce», Limay Centro y Cerro León.

DEPARTAMENTO:	COMISIÓN DE FOMENTO GUAÑACOS	
 Minas	RUTAS DE ACCESO DIRECTO A LA COMISIÓN DE FOMENTO:	Provincial N° 57
	SUPERFICIE:	59.955 ha.
		

Reseña Histórica

Emplazada en la ribera derecha del río homónimo, debe el nombre a la tribu de Los Guañacos, primeros pobladores de la zona. Según el Dr. Gregorio Álvarez toponímicamente deriva de «gua» (chilca), «ña» (pertenencia) «co» (agua), referido a las chilcas (arbusto sudamericano que posee propiedades medicinales), que abundan en la zona.

Por Decreto Provincial N°1567 del 21 de abril de 1988, se crea la Comisión de Fomento integrada por los pobladores de los parajes Guañacos y Reñileo.

DEPARTAMENTO:	COMISIÓN DE FOMENTO LOS CATUTOS	
 <p>Zapala</p>	RUTAS DE ACCESO DIRECTO A LA COMISIÓN DE FOMENTO:	Provincial N° 22
	SUPERFICIE:	12.251 ha.
		

Reseña Histórica

Por Decreto N° 1946 del 4 de julio de 1997 se crea esta Comisión de Fomento en el paraje del mismo nombre, sito en el Departamento Zapala, considerándose ese día como fecha aniversario de su constitución.

DEPARTAMENTO:	COMISIÓN DE FOMENTO LOS CHIHUIDOS	
 <p>Añelo</p>	RUTAS DE ACCESO DIRECTO A LA COMISIÓN DE FOMENTO:	Provincial N° 01
	SUPERFICIE:	158.418 ha.
		

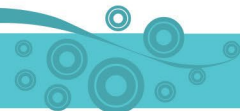
Reseña Histórica

Creada por Decreto N° 2149 del 15 de agosto de 1996, a partir del requerimiento efectuado por los vecinos del paraje Los Chihuidos, del Departamento Añelo. Se considera como fecha aniversario de su creación el 17 de setiembre de 1996.

DEPARTAMENTO:	COMISIÓN DE FOMENTO MANZANO AMARGO	
 <p>Minas</p>	RUTAS DE ACCESO DIRECTO A LA COMISIÓN DE FOMENTO:	Provincial N° 54
	SUPERFICIE:	63.570 ha.
		

Reseña Histórica

Atendiendo a la petición efectuada por pobladores del paraje Manzano Amargo, se crea esta Comisión de Fomento en el Departamento Minas, por Decreto N° 1565 del 21 de abril de 1988, estableciéndose esta fecha como la de su aniversario. Sus primeras autoridades se designan por Decreto N° 1566/88.

**DEPARTAMENTO:****COMISIÓN DE FOMENTO OCTAVIO PICO**

Pehuenches

RUTAS DE ACCESO DIRECTO
A LA COMISIÓN DE FOMENTO:

Provincial N° 06

SUPERFICIE:

29.701 ha.

**Reseña Histórica**

Situada en el Meridiano 10, límite de las Provincias de Río Negro, La Pampa y Neuquén. La población está ubicada sobre la margen derecha del Río Colorado. Fue fundada por el Gobernador Don Felipe Sapag el 15 de diciembre de 1973, constituyéndose por Decreto N° 906 del 09 de marzo de 1990 como Comisión de Fomento. Debe su nombre al Ing. Octavio Pico, quien en 1882 colocara el Mojón del meridiano divisorio de las Provincias nombradas.

DEPARTAMENTO:**COMISIÓN DE FOMENTO PASO AGUERRE**

Picún Leufú

RUTAS DE ACCESO DIRECTO
A LA COMISIÓN DE FOMENTO:

Provincial N° 20

SUPERFICIE:

32.815 ha.

**Reseña Histórica**

El 09 de octubre de 1985 se crea esta Comisión de Fomento en el departamento de Picún Leufú, (Ley 1623) designándose sus primeras autoridades por Decreto N° 3229 del mismo año. El día 5 de diciembre ha sido establecido como fecha aniversario de su creación.

DEPARTAMENTO:**COMISIÓN DE FOMENTO PILO LIL**

Catan Lil

RUTAS DE ACCESO DIRECTO
A LA COMISIÓN DE FOMENTO:

Provincial N° 23

SUPERFICIE:

4.736 ha.

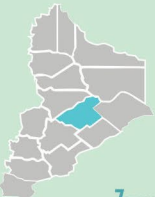

**Reseña Histórica**

Por Decreto N° 1108 del 2 de abril de 1998, se crea esta Comisión de Fomento, atendiendo a la solicitud de los pobladores del paraje del mismo nombre, en el Departamento Catan Lil. En esa fecha, por Decreto N° 1110/98 quedan designadas sus primeras autoridades, festejándose el 7 de abril de 1998 como día aniversario de su creación.

DEPARTAMENTO:	COMISIÓN DE FOMENTO QUILI MALAL	
 Picunches	RUTAS DE ACCESO DIRECTO A LA COMISIÓN DE FOMENTO: Provincial N° 10	
	SUPERFICIE: 36.308 ha.	



Reseña Histórica

De «Quili» (rojo) y «malal» (corral). Ubicada sobre la ribera derecha del Río Agrío. Los pobladores del lugar nucleados en una Asociación de Fomento Rural, requirieron la creación de la Comisión de Fomento, la que se logra por Decreto Provincial N° 1817 del 02 de mayo de 1991.

DEPARTAMENTO:	COMISIÓN DE FOMENTO RAMÓN CASTRO	
 Zapala	RUTAS DE ACCESO DIRECTO A LA COMISIÓN DE FOMENTO: Provincial N° 22	
	SUPERFICIE: 86.479 ha.	

Reseña Histórica

Atendiendo a la solicitud de los pobladores de la zona de Ramón Castro y parajes aledaños, se crea esta Comisión de Fomento en el Departamento Zapala, por Decreto N° 0465 del 23 de febrero de 1998. Se designan en la misma fecha, por Decreto N° 0466, las primeras autoridades. Se establece como fecha aniversario de su creación el 27 de febrero de 1998.

DEPARTAMENTO:	COMISIÓN DE FOMENTO SANTO TOMÁS	
 Collón Curá	RUTAS DE ACCESO DIRECTO A LA COMISIÓN DE FOMENTO: Provincial N° 47	
	SUPERFICIE: 8.753 ha.	

Reseña Histórica

Se crea por Decreto N° 3580 del 19 de noviembre de 1975, (fecha de su aniversario) en el Departamento Collón Curá, determinándose el alcance de su jurisdicción sobre un territorio de 7.500 ha. La designación de sus primeras autoridades, tiene lugar por Decreto N° 3611 del 21 de noviembre de 1975.



DEPARTAMENTO:	COMISIÓN DE FOMENTO SAUZAL BONITO	
 <p style="text-align: right; color: #008080;">Los Lagos</p>	RUTAS DE ACCESO DIRECTO A LA COMISIÓN DE FOMENTO:	Provincial N° 17
	SUPERFICIE:	18.175 ha.
		

Reseña Histórica

Se crea por Decreto N° 1076 del 7 de abril de 1989, en el paraje del mismo nombre, Departamento Confluencia, designándose a sus primeras autoridades el 16 de mayo del mismo año, por Decreto N° 1687.

DEPARTAMENTO:	COMISIÓN DE FOMENTO VARVARCO-INVERNADA VIEJA	
 <p style="text-align: right; color: #008080;">Chos Malal</p>	RUTAS DE ACCESO DIRECTO A LA COMISIÓN DE FOMENTO:	Provincial N° 54-43
	SUPERFICIE:	60.022 ha.
		

Reseña Histórica

Ubicada en la confluencia de los Ríos Neuquén y Varvarco. Según Vuletín el nombre proviene de «Huarhuar» (murmullo) y «co» (agua); por el murmullo de las aguas subterráneas de las termas del lugar. El 11 de mayo de 1879 un grupo de hombres de la 4ª División del ejército, llega al paraje «MalbaríCo» (como originariamente se lo llamó). El Comandante Recabarren en carácter de jefe político, organiza la Guardia Nacional del vecindario afincado en la zona, en la que ejercían influencia hacendados chilenos que arrendaban pastoreo a los pobladores que a su vez criaban y vendían animales a Chile. Inmediatamente se crea la Colonia Roblecillos afirmándose así la soberanía nacional en esa latitud fronteriza. El 28 de julio de 1879 se nombra Comisario de Campaña con autoridad absoluta a Bejamín Belmonte (primer hombre civil que ejerció funciones de autoridad nacional en Neuquén). Los continuos ataques de los indios hicieron muy difícil la vida de la Colonia, no obstante algunos pocos pobladores se quedaron en el lugar, sin más recursos que el valor y el amor a la tierra. El 16 de octubre de 1973, por Decreto Provincial N° 1520 se crea la Comisión de Fomento.

DEPARTAMENTO:	COMISIÓN DE FOMENTO VILLA CURILEUVÚ	
 <p style="text-align: right; color: #008080;">Chos Malal</p>	RUTAS DE ACCESO DIRECTO A LA COMISIÓN DE FOMENTO:	Provincial N° 42
	SUPERFICIE:	28.310 ha.
		

Reseña Histórica

De «curi» (negro) y «leuvu» (río). Los antiguos aborígenes lo llamaron Curileo. Ubicada en la costa del río que le da su nombre. Los vecinos radicados en la zona denominada «Costa del Curi Leuvú», cuentan con una población superior al mínimo que exigen las disposiciones vigentes, por lo cual requieren la creación de la Comisión de Fomento; esto se logra por Decreto Provincial N° 0160 del 18 de diciembre de 1987 abarcando los parajes Chacay Melehue, Caepe Malal, Los Menucos, Aquihuecú y Niraico.

DEPARTAMENTO:

COMISIÓN DE FOMENTO VILLA DEL NAHUEVE



Minas

RUTAS DE ACCESO DIRECTO
A LA COMISIÓN DE FOMENTO: Provincial N° 43

SUPERFICIE: 73.577 ha.



Reseña Histórica

El nombre proviene de «Dahueve» (donde hay «dahue», cereal con el que los indios preparaban bebidas fermentadas). Por Decreto Provincial N° 1260 del 17 de abril de 1989, se crea la Comisión de Fomento.

DEPARTAMENTO:

COMISIÓN DE FOMENTO VILLA DEL PUENTE PICÚN LEUFÚ



Zapala

RUTAS DE ACCESO DIRECTO
A LA COMISIÓN DE FOMENTO: Provincial N° 40

SUPERFICIE: 22.752 ha.



Reseña Histórica

Por petición de las comunidades de Puente Picún Leufú y Bajada de los Molles, se crea esta Comisión de Fomento cuya sede se establece en el Centro Comunitario adyacente a la Escuela N° 81, Soldado de la Patria. Dicha creación se formaliza a través del Decreto N° 4764 del 20 de noviembre de 1991, designándose sus primeras autoridades por Decreto N° 514 del 24 de febrero de 1992. Se establece como fecha aniversario de su creación el 10 de diciembre de 1991.

DEPARTAMENTO:


COMISIÓN DE FOMENTO VILLA TRAFUL



Los Lagos

RUTAS DE ACCESO DIRECTO
A LA COMISIÓN DE FOMENTO: Provincial N° 65

SUPERFICIE: 7.144 ha.



Reseña Histórica

Ubicada en jurisdicción de Parques Nacionales en la margen sur del lago homónimo. Su nombre proviene de «Thavul» o «Thavuleuvú» (junta de ríos). Zona de gran belleza natural que atrae turistas nacionales e internacionales. Por Decreto Provincial N° 0768 del 30 de mayo de 1969, se crea la Comisión de Fomento y por Decreto N° 3407 del 04 de diciembre de 1974, se establece el 30 de noviembre de 1936 como fecha de fundación de Villa Traful, fecha de la Resolución de Parques Nacionales, que da origen a la formación de un centro urbano.



MUNICIPIO



**CARACTERÍSTICAS
GEOPOBLACIONALES**



**1.1. Población total por censo y tasa media anual de crecimiento según municipio y categoría del mismo
Censos 1970, 1980, 1991, 2001 y 2010**

Categoría/Municipio	Censo					Tasa media anual de crec.70/80 ⁽¹⁾	Tasa media anual de crec.80/91 ⁽¹⁾	Tasa media anual de crec.91/01 ⁽¹⁾	Tasa media anual de crec.01/10 ⁽¹⁾
	1970	1980	1991	2001	2010				
%									
Primera Categoría									
Centenario	9.168	14.903	25.065 ⁽²⁾	28.956	34.421	48,29	49,23	13,73	19,43
Chos Malal	3.167	5.293	8.790	11.721	13.123	51,05	48,03	27,39	12,69
Cutral Co	19.106	26.165	33.951	33.995	36.162	31,25	24,67	0,12	6,94
Junín de los Andes	3.944	5.693	7.395	10.592	13.086	36,49	24,77	34,20	23,76
Neuquén	45.140	92.047	169.199	203.190	231.780	70,83	57,65	17,42	14,79
Plaza Huincul	4.633	8.158	11.433	12.273	13.532	56,24	31,96	6,75	10,97
Plottier	5.040	9.773	18.618	25.186	33.600	65,83	61,03	28,76	32,39
Rincón de los Sauces	427	1.606	3.982	10.129	19.398	131,68	85,99	88,86	73,01
San Martín de los Andes	6.465	10.262	15.711	23.519	28.554	45,93	40,33	38,40	21,97
San Patricio del Chañar	101	1.130	3.181	5.063	7.457	240,04	98,01	44,23	43,50
Senillosa	733	2.721	5.232	6.394	8.130	130,38	61,91	19,09	26,99
Villa La Angostura	1.114	1.759	3.522	7.526	11.063	45,41	65,75	72,27	43,29
Zapala	12.741	19.305	26.340	31.534	32.355	41,31	29,42	17,13	2,89
Segunda Categoría									
Aluminé	1.239	1.640	2.767	3.720	4.861	27,87	49,53	28,17	30,06
Andacollo	531	1.250	1.641	2.627	2.653	85,10	25,77	44,78	1,11
Añelo	76	412	1.031	1.742	2.689	168,02	86,86	49,92	48,78
Buta Ranquil	835	723	1.045	2.221	3.136	-14,32	34,88	71,76	38,76
Las Lajas	1.922	2.473	3.728	4.673	4.964	25,06	38,87	21,50	6,79
Loncopué	1.290	1.854	3.127	4.323	5.010	36,05	49,50	30,82	16,57
Mariano Moreno	///	///	1.932	2.225	2.660	/// ⁽³⁾	/// ⁽³⁾	13,44	20,06
Picún Leufú	595	1.075	2.526	3.222	3.642	58,80	80,90	23,16	13,77
Piedra del Águila	262	672	2.856	3.372	3.689	93,63	137,02	15,81	10,10
Villa El Chocón ⁽⁴⁾	4.313	1.147	709	957	1.174	-131,66	-45,55	28,55	22,96
Vista Alegre	///	///	/// ⁽⁵⁾	2.857	3.178	/// ⁽³⁾	/// ⁽³⁾	/// ⁽⁶⁾	11,96
Tercera Categoría									
Bajada del Agrio	338	473	557	872	884	33,40	15,48	42,66	1,54
Barrancas	213	375	637	1.098	1.146	56,23	50,17	51,82	4,81
Caviahue-Copahue	///	///	514	475	608	/// ⁽³⁾	/// ⁽³⁾	-7,51	27,74
El Cholar	429	524	727	887	983	19,88	31,01	18,93	11,55
El Huecú	255	743	1.149	1.399	1.391	106,31	41,28	18,74	-0,64
Huinganco	285	428	743	910	1.010	40,42	52,23	19,30	11,71
Las Coloradas	172	294	651	833	880	53,29	75,28	23,46	6,17
Las Ovejas	438	662	1.000	1.312	1.316	41,06	39,06	25,84	0,34
Los Miches ⁽⁷⁾	477	248	318	626	612	-62,95	23,66	64,46	-2,54
Taquimilán	270	448	502	682	705	50,34	10,78	29,16	3,73
Tricao Malal	431	372	654	791	712	-14,63	53,43	18,10	-11,82
Villa Pehuenia	///	///	155 ⁽⁸⁾	743 ⁽⁹⁾	1.611	/// ⁽³⁾	/// ⁽³⁾	///	///

⁽¹⁾ Es el número medio de personas que se incorporan anualmente a la población, por 1.000 habitantes por cuanto la tasa de crecimiento exponencial es:

$$r = \frac{1}{t} \times \frac{\ln P(t)}{P(o)} \left[\times 1.000 \right]$$

Siendo P(t) = población al final del período.

P(o) = población al inicio del período.

t = tiempo transcurrido entre ambos censos.

ln = logaritmo natural.

⁽²⁾ Incluye población de Vista Alegre.

⁽³⁾ No se ha consignado la tasa media anual de crecimiento de aquellos municipios que no existían como tales para el Censo de Población y Vivienda 1980.

⁽⁴⁾ A partir del 23/10/14 asciende a Municipio de segunda categoría.

⁽⁵⁾ Incluido en el Ejido Municipal de Centenario.

⁽⁶⁾ No se ha consignado la tasa media anual de crecimiento de aquellos municipios que no existían como tales para el Censo de Población y Vivienda 1991.

⁽⁷⁾ Excluye la Comisión de Fomento Guañacos.

⁽⁸⁾ Para 1991 incluye además La Angostura y Lago Aluminé.

⁽⁹⁾ La información censal corresponde a un área aproximada a la del ejido debido a que la delimitación de éste es posterior a la segmentación realizada para el Censo 2001.

Nota: Se considera la categorización de los municipios vigente a partir del año 2003.

Fuente: Elaborado por la Dirección Provincial de Estadística y Censos de la Provincia del Neuquén, en base a datos del Censo Nacional de Población, Familias y Viviendas 1970, de los Censos Nacionales de Población y Vivienda 1980 y 1991, y de los Censos Nacionales de Población, Hogares y Viviendas 2001 y 2010, INDEC.



1.2. Población total, superficie y densidad de población según municipio y categoría del mismo Año 2010

Categoría/Municipio	Población total	Superficie	Densidad ⁽¹⁾
		km ²	hab/km ²
Primera Categoría			
Centenario	34.421	130,9	262,9
Chos Malal	13.123	77,1	170,1
Cutral Co	36.162	80,6	448,6
Junín de los Andes	13.086	1.415,6	9,2
Neuquén	231.780	128,3	1.806,8
Plaza Huincul	13.532	78,7	171,9
Plottier	33.600	142,7	235,5
Rincón de los Sauces	19.398	983,7	19,7
San Martín de los Andes	28.554	144,3	197,9
San Patricio del Chañar	7.457	96,1	77,6
Senillosa	8.130	1.435,8	5,7
Villa La Angostura	11.063	79,3	139,4
Zapala	32.355	449,2	72,0
Segunda Categoría			
Aluminé	4.861	80,0	60,8
Andacollo	2.653	338,4	7,8
Añelo	2.689	86,2	31,2
Buta Ranquil	3.136	2.193,0	1,4
Las Lajas	4.964	85,1	58,3
Loncopué	5.010	80,0	62,6
Mariano Moreno	2.660	91,5	29,1
Picún Leufú	3.642	138,7	26,3
Piedra del Águila	3.689	88,5	41,7
Villa El Chocón ⁽²⁾	1.174	78,6	14,9
Vista Alegre	3.178	99,1	32,1
Tercera Categoría			
Bajada del Agrio	884	84,3	10,5
Barrancas	1.146	531,0	2,2
Caviahue-Copahue	608	3,1	195,4
El Cholar	983	80,0	12,3
El Huecú	1.391	66,2	21,0
Huinganco	1.010	300,7	3,4
Las Coloradas	880	80,0	11,0
Las Ovejas	1.316	801,8	1,6
Los Miches	612	493,1	1,2
Taquimilán	705	80,0	8,8
Tricao Malal	712	80,0	8,9
Villa Pehuenia	1.611	155,4	10,4

⁽¹⁾ Es la relación entre la población total y la superficie en Km².

⁽²⁾ A partir del 23/10/14 asciende a Municipio de segunda categoría.

Fuente: Elaborado por la Dirección Provincial de Estadística y Censos de la Provincia del Neuquén, en base a datos del Censo Nacional de Población, Hogares y Viviendas 2010, INDEC, y a la Dirección Provincial de Catastro e Información Territorial.

1.3. Población urbana y rural según municipio y categoría del mismo Año 2010

Categoría/Municipio	Total	Población Urbana ⁽¹⁾	Población Rural	
			Agrupada ⁽²⁾	Dispersa ⁽³⁾
Primera Categoría				
Centenario	34.421	32.928	236	1.257
Chos Malal	13.123	13.092	-	31
Cutral Co	36.162	35.465	-	697
Junín de los Andes	13.086	12.621	-	465
Neuquén	231.780	231.198	-	582
Plaza Huincul	13.532	13.172	-	360
Plottier	33.600	32.390	-	1.210
Rincón de los Sauces	19.398	18.691	-	707
San Martín de los Andes	28.554	27.956	-	598
San Patricio del Chañar	7.457	6.474	-	983
Senillosa	8.130	7.542	90	498
Villa La Angostura	11.063	11.063	-	-
Zapala	32.355	32.097	-	258
Segunda Categoría				
Aluminé	4.861	4.591	-	270
Andacollo	2.653	2.481	-	172
Añelo	2.689	2.449	-	240
Buta Ranquil	3.136	2.443	-	693
Las Lajas	4.964	4.464	432	68
Loncopué	5.010	4.877	-	133
Mariano Moreno	2.660	2.205	-	455
Picún Leufú	3.642	3.144	-	498
Piedra del Águila	3.689	3.669	-	20
Villa El Chocón ⁽⁴⁾	1.174	-	1.133	41
Vista Alegre	3.178	2.518	-	660
Tercera Categoría				
Bajada del Agrio	884	-	792	92
Barrancas	1.146	-	938	208
Caviahue-Copahue	608	-	608	-
El Cholar	983	-	734	249
El Huecú	1.391	-	1.391	-
Huinganco	1.010	-	733	277
Las Coloradas	880	-	873	7
Las Ovejas	1.316	-	1.128	188
Los Miches	612	-	201	411
Taquimilán	705	-	558	147
Tricao Malal	712	-	533	179
Villa Pehuenia	1.611	-	970	641

⁽¹⁾ Se considera población urbana a la que habita en localidades de 2.000 y más habitantes.

⁽²⁾ Se clasifica como población rural agrupada a aquella que se ubica en localidades de menos de 2.000 habitantes.

⁽³⁾ Se clasifica como población rural dispersa a aquella que se ubica en campo abierto.

⁽⁴⁾ A partir del 23/10/14 asciende a Municipio de segunda categoría.

Fuente: Elaborado por la Dirección Provincial de Estadística y Censos de la Provincia del Neuquén, en base a datos del Censo Nacional de Población, Hogares y Viviendas 2010, INDEC.



1.4. Población por sexo según municipio y categoría del mismo Año 2010

Categoría/Municipio	Total	Sexo			
		Varón	Mujer		
				%	%
Primera Categoría					
Centenario	34.421	17.148	49,8	17.273	50,2
Chos Malal	13.123	6.441	49,1	6.682	50,9
Cutral Co	36.162	17.765	49,1	18.397	50,9
Junín de los Andes	13.086	6.498	49,7	6.588	50,3
Neuquén	231.780	112.654	48,6	119.126	51,4
Plaza Huincul	13.532	6.633	49,0	6.899	51,0
Plottier	33.600	16.700	49,7	16.900	50,3
Rincón de los Sauces	19.398	10.421	53,7	8.977	46,3
San Martín de los Andes	28.554	14.104	49,4	14.450	50,6
San Patricio del Chañar	7.457	3.883	52,1	3.574	47,9
Senillosa	8.130	4.083	50,2	4.047	49,8
Villa La Angostura	11.063	5.562	50,3	5.501	49,7
Zapala	32.355	15.756	48,7	16.599	51,3
Segunda Categoría					
Aluminé	4.861	2.421	49,8	2.440	50,2
Andacollo	2.653	1.351	50,9	1.302	49,1
Añelo	2.689	1.398	52,0	1.291	48,0
Buta Ranquil	3.136	1.678	53,5	1.458	46,5
Las Lajas	4.964	2.478	49,9	2.486	50,1
Loncopué	5.010	2.444	48,8	2.566	51,2
Mariano Moreno	2.660	1.343	50,5	1.317	49,5
Picún Leufú	3.642	1.846	50,7	1.796	49,3
Piedra del Águila	3.689	1.825	49,5	1.864	50,5
Villa El Chocón ⁽¹⁾	1.174	579	49,3	595	50,7
Vista Alegre	3.178	1.632	51,4	1.546	48,6
Tercera Categoría					
Bajada del Agrio	884	432	48,9	452	51,1
Barrancas	1.146	590	51,5	556	48,5
Caviahue-Copahue	608	311	51,2	297	48,8
El Cholar	983	495	50,4	488	49,6
El Huecú	1.391	716	51,5	675	48,5
Huinganco	1.010	525	52,0	485	48,0
Las Coloradas	880	456	51,8	424	48,2
Las Ovejas	1.316	681	51,7	635	48,3
Los Miches	612	303	49,5	309	50,5
Taquimilán	705	387	54,9	318	45,1
Tricao Malal	712	346	48,6	366	51,4
Villa Pehuenia	1.611	852	52,9	759	47,1

⁽¹⁾ A partir del 23/10/14 asciende a Municipio de segunda categoría.


Fuente: Elaborado por la Dirección Provincial de Estadística y Censos de la Provincia del Neuquén, en base a datos del Censo Nacional de Población, Hogares y Viviendas 2010, INDEC.

**1.5. Población por edad en grandes grupos según municipio y categoría del mismo
Año 2010**

Categoría/Municipio	Total	Edad en grandes grupos		
		0-14	15-64	65 y más
Primera Categoría				
Centenario	34.421	9.662	22.590	2.169
Chos Malal	13.123	3.537	8.877	709
Cutral Co	36.162	9.545	23.579	3.038
Junín de los Andes	13.086	3.635	8.767	684
Neuquén	231.780	57.422	158.267	16.091
Plaza Huincul	13.532	3.596	8.993	943
Plottier	33.600	9.336	22.280	1.984
Rincón de los Sauces	19.398	6.092	12.909	397
San Martín de los Andes	28.599	7.813	18.957	1.829
San Patricio del Chañar	7.457	2.352	4.848	257
Senillosa	8.130	2.231	5.376	523
Villa La Angostura	11.063	2.986	7.458	619
Zapala	32.355	8.863	21.252	2.240
Segunda Categoría				
Aluminé	4.861	1.426	3.172	263
Andacollo	2.653	745	1.804	104
Añelo	2.689	890	1.715	84
Buta Ranquil	3.136	942	2.026	168
Las Lajas	4.964	1.488	3.169	307
Loncopué	5.010	1.438	3.264	308
Mariano Moreno	2.660	798	1.708	154
Picún Leufú	3.642	1.079	2.310	253
Piedra del Águila	3.689	1.097	2.422	170
Villa El Chocón ⁽¹⁾	1.174	303	803	68
Vista Alegre	3.178	904	2.032	242
Tercera Categoría				
Bajada del Agrío	884	299	522	63
Barrancas	1.146	322	715	109
Caviahue - Copahue	608	176	416	16
El Cholar	983	270	638	75
El Huecú	1.391	404	919	68
Huinganco	1.010	288	655	67
Las Coloradas	880	271	568	41
Las Ovejas	1.316	400	844	72
Los Miches	612	190	374	48
Taquimilán	705	183	473	49
Tricao Malal	712	199	459	54
Villa Pehuenia	1.611	425	1.109	77

⁽¹⁾ A partir del 23/10/14 asciende a Municipio de segunda categoría.

Fuente: Elaborado por la Dirección Provincial de Estadística y Censos de la Provincia del Neuquén, en base a datos del Censo Nacional de Población, Hogares y Viviendas 2010, INDEC.



1.6. Población total por lugar de nacimiento según municipio y categoría del mismo Años 2001 y 2010

Categoría/Municipio	2001					2010				
	Total	Lugar de nacimiento				Total	Lugar de nacimiento			
		En el país		En el extranjero			En el país		En el extranjero	
			%	%			%	%		
Primera Categoría										
Centenario	28.956	25.655	88,6	3.301	11,4	34.421	31.070	90,3	3.351	9,7
Chos Malal	11.721	11.504	98,1	217	1,9	13.123	12.890	98,2	233	1,8
Cutral Co	33.995	32.853	96,6	1.142	3,4	36.162	35.032	96,9	1.130	3,1
Junín de los Andes	10.592	10.283	97,1	309	2,9	13.086	12.751	97,4	335	2,6
Neuquén	203.190	185.085	91,1	18.105	8,9	231.780	214.185	92,4	17.595	7,6
Plaza Huincul	12.273	11.873	96,7	400	3,3	13.532	13.082	96,7	450	3,3
Plottier	25.186	22.799	90,5	2.387	9,5	33.600	30.869	91,9	2.731	8,1
Rincón de los Sauces	10.129	9.626	95,0	503	5,0	19.398	18.358	94,6	1.040	5,4
San Martín de los Andes	23.519	21.426	91,1	2.093	8,9	28.554	26.400	92,5	2.154	7,5
San Patricio del Chañar	5.063	4.253	84,0	810	16,0	7.457	6.620	88,8	837	11,2
Senillosa	6.394	5.945	93,0	449	7,0	8.130	7.626	93,8	504	6,2
Villa La Angostura	7.526	6.536	86,8	990	13,2	11.063	9.933	89,8	1.130	10,2
Zapala	31.534	30.219	95,8	1.315	4,2	32.355	31.212	96,5	1.143	3,5
Segunda Categoría										
Aluminé	3.720	3.603	96,9	117	3,1	4.861	4.699	96,7	162	3,3
Andacollo	2.627	2.580	98,2	47	1,8	2.653	2.595	97,8	58	2,2
Añelo	1.742	1.628	93,5	114	6,5	2.689	2.523	93,8	166	6,2
Buta Ranquil	2.221	2.166	97,5	55	2,5	3.136	3.027	96,5	109	3,5
Las Lajas	4.673	4.549	97,3	124	2,7	4.964	4.842	97,5	122	2,5
Loncopué	4.323	4.235	98,0	88	2,0	5.010	4.904	97,9	106	2,1
Mariano Moreno	2.225	2.153	96,8	72	3,2	2.660	2.603	97,9	57	2,1
Picún Leufú	3.222	3.051	94,7	171	5,3	3.642	3.496	96,0	146	4,0
Piedra del Águila	3.372	3.266	96,9	106	3,1	3.689	3.582	97,1	107	2,9
Villa El Chocón ⁽¹⁾	957	913	95,4	44	4,6	1.174	1.114	94,9	60	5,1
Vista Alegre	2.857	2.534	88,7	323	11,3	3.178	2.860	90,0	318	10,0
Tercera Categoría										
Bajada del Agrio	872	857	98,3	15	1,7	884	866	98,0	18	2,0
Barrancas	1.098	1.083	98,6	15	1,4	1.146	1.132	98,8	14	1,2
Caviahue-Copahue	475	459	96,6	16	3,4	608	595	97,9	13	2,1
El Cholar	887	882	99,4	5	0,6	983	974	99,1	9	0,9
El Huecú	1.399	1.385	99,0	14	1,0	1.391	1.378	99,1	13	0,9
Huinganco	910	891	97,9	19	2,1	1.010	993	98,3	17	1,7
Las Coloradas	833	820	98,4	13	1,6	880	869	98,8	11	1,3
Las Ovejas	1.312	1.302	99,2	10	0,8	1.316	1.305	99,2	11	0,8
Los Miches	626	625	99,8	1	0,2	612	610	99,7	2	0,3
Taquimilán	682	663	97,2	19	2,8	705	692	98,2	13	1,8
Tricao Malal	791	788	99,6	3	0,4	712	708	99,4	4	0,6
Villa Pehuenia	743 ⁽²⁾	665	89,5	78	10,5	1.611	1.490	92,5	121	7,5

⁽¹⁾ A partir del 23/10/14 asciende a Municipio de segunda categoría.

⁽²⁾ Sin ejido delimitado, se le asignan datos de la localidad.

Nota: Se considera la categorización de los municipios vigente a partir del año 2003.


Fuente: Elaborado por la Dirección Provincial de Estadística y Censos de la Provincia del Neuquén, en base a datos del Censo Nacional de Población, Hogares y Viviendas 2001 y Censo Nacional de Población, Hogares y Viviendas 2010, INDEC.

**1.7. Viviendas particulares ocupadas por tipo de vivienda según municipio y categoría del mismo
Año 2010**

Categoría/Municipio	Viviendas ocupadas	Tipo de vivienda							
		Casa	Rancho	Casilla	Departamento	Pieza/s en inquilinato	Pieza/s en hotel o pensión	Local no construido para habitación	Vivienda móvil
Primera Categoría									
Centenario	11.390	10.128	174	283	715	58	2	11	19
Chos Malal	4.618	3.898	52	25	577	56	-	8	2
Central Co	11.200	10.174	88	17	853	44	3	21	-
Junín de los Andes	4.278	3.606	83	158	405	19	1	4	2
Neuquén	81.735	58.015	532	2.446	19.975	647	31	73	16
Plaza Huinca	4.457	4.084	36	10	298	19	2	6	2
Plottier	11.500	10.210	113	334	758	64	2	11	8
Rincón de los Sauces	6.748	5.492	63	289	652	221	6	11	14
San Martín de los Andes	10.647	8.441	128	145	1.797	119	7	8	2
San Patricio del Chañar	2.550	2.205	73	137	66	62	1	4	2
Senillosa	2.565	2.309	74	60	98	12	-	8	4
Villa La Angostura	4.540	4.185	60	81	182	14	2	7	9
Zapala	10.605	9.357	81	154	807	184	5	17	-
Segunda Categoría									
Aluminé	1.663	1.466	37	76	58	20	1	3	2
Andacollo	1.041	967	19	2	44	8	-	1	-
Añelo	1.105	961	44	42	43	15	-	-	-
Buta Ranquil	1.171	1.036	91	3	19	21	1	-	-
Las Lajas	1.637	1.538	13	17	59	8	-	2	-
Loncopué	1.664	1.502	33	43	60	21	1	4	-
Mariano Moreno	900	849	26	7	12	4	-	2	-
Picún Leufú	1.341	1.238	23	16	40	17	-	5	2
Piedra del Águila	1.247	1.160	11	6	43	24	2	1	-
Villa El Chocón ⁽¹⁾	490	436	-	7	6	38	-	3	-
Vista Alegre	1.068	973	14	45	14	1	1	-	20
Tercera Categoría									
Bajada del Agrio	337	322	10	5	-	-	-	-	-
Barrancas	508	447	59	1	-	1	-	-	-
Caviahue-Copahue	484	439	2	2	40	-	-	1	-
El Cholar	355	331	21	2	-	1	-	-	-
El Huecú	442	414	15	2	7	3	-	1	-
Huinganco	349	339	5	2	-	3	-	-	-
Las Coloradas	309	295	6	-	5	2	-	1	-
Las Ovejas	522	460	36	1	10	11	1	2	1
Los Miches	227	178	47	-	-	2	-	-	-
Taquimilán	239	218	18	1	1	-	-	1	-
Tricao Malal	308	268	23	1	14	2	-	-	-
Villa Pehuenia	1.017	935	34	19	12	12	-	4	1

⁽¹⁾ A partir del 23/10/14 asciende a Municipio de segunda categoría.

Fuente: Elaborado por la Dirección Provincial de Estadística y Censos de la Provincia del Neuquén, en base a datos del Censo Nacional de Población, Hogares y Viviendas 2010, INDEC.



1.8. Hogares particulares y con necesidades básicas insatisfechas (NBI) según municipio y categoría del mismo Año 2010

Categoría/Municipio	Total de hogares particulares	Hogares con NBI	Hogares sin NBI
Primera Categoría			
Centenario	10.328	1.120	9.208
Chos Malal	3.914	333	3.581
Cutral Co	10.983	734	10.249
Junín de los Andes	3.777	496	3.281
Neuquén	74.386	6.585	67.801
Plaza Huincul	4.032	275	3.757
Plottier	10.246	967	9.279
Rincón de los Sauces	5.798	897	4.901
San Martín de los Andes	8.835	737	8.098
San Patricio del Chañar	2.155	454	1.701
Senillosa	2.322	243	2.079
Villa La Angostura	3.362	206	3.156
Zapala	9.520	1.098	8.422
Segunda Categoría			
Aluminé	1.451	185	1.266
Andacollo	774	55	719
Añelo	842	130	712
Buta Ranquil	942	148	794
Las Lajas	1.390	160	1.230
Loncopué	1.465	225	1.240
Mariano Moreno	735	76	659
Picún Leufú	1.116	120	996
Piedra del Águila	1.039	107	932
Villa El Chocón ⁽¹⁾	374	60	314
Vista Alegre	919	170	749
Tercera Categoría			
Bajada del Agrio	247	45	202
Barrancas	364	64	300
Caviahue-Copahue	180	6	174
El Cholar	293	24	269
El Huecú	385	51	334
Huinganco	312	29	283
Las Coloradas	238	35	203
Las Ovejas	402	54	348
Los Miches	180	66	114
Taquimilán	211	30	181
Tricao Malal	224	22	202
Villa Pehuenia	405	66	339

⁽¹⁾ A partir del 23/10/14 asciende a Municipio de segunda categoría.

Nota: Las Necesidades Básicas Insatisfechas fueron definidas según la metodología utilizada en "La pobreza en la Argentina" (Serie Estudios INDEC. N° 1, Buenos Aires, 1984).

Los hogares con Necesidades Básicas Insatisfechas (NBI) son los hogares que presentan al menos uno de los siguientes indicadores de privación:

- 1- Hacinamiento: Hogares que tuvieran más de tres personas por cuarto.
- 2- Vivienda: Hogares en una vivienda de tipo inconveniente (pieza de inquilinato, vivienda precaria u otro tipo, lo que excluye casa, departamento y rancho).
- 3- Condiciones sanitarias: Hogares que no tuvieran ningún tipo de retrete.
- 4- Asistencia escolar: Hogares que tuvieran algún niño en edad escolar (6 a 12 años) que no asistiera a la escuela.
- 5- Capacidad de subsistencia: Hogares que tuvieran cuatro o más personas por miembro ocupado y, además, cuyo jefe no haya completado tercer grado de escolaridad primaria.

Fuente: Elaborado por la Dirección Provincial de Estadística y Censos de la Provincia del Neuquén, en base a datos del Censo Nacional de Población, Hogares y Viviendas 2010, INDEC.

**1.9. Hogares particulares por hacinamiento del hogar según municipio y categoría del mismo
Año 2010**


Categoría/Municipio	Hogares particulares	Hacinamiento del hogar ⁽¹⁾					
		Personas por cuarto					
		Hasta 0,50	0,51 a 1,00	1,01 a 1,50	1,51 a 2,00	2,01 a 3,00	Más de 3,00 ⁽²⁾
Primera Categoría							
Centenario	10.328	1.953	3.952	1.661	1.337	854	571
Chos Malal	3.914	684	1.526	710	517	327	150
Cutral Co	10.983	2.438	4.260	1.734	1.359	766	426
Junín de los Andes	3.777	656	1.381	677	548	328	187
Neuquén	74.386	16.598	30.503	10.325	8.894	4.977	3.089
Plaza Huincul	4.032	960	1.658	622	413	245	134
Plottier	10.246	1.803	4.194	1.702	1.315	727	505
Rincón de los Sauces	5.798	805	2.186	1.022	926	530	329
San Martín de los Andes	8.835	1.951	3.698	1.373	1.054	487	272
San Patricio del Chañar	2.155	301	676	334	362	262	220
Senillosa	2.322	380	869	444	330	189	110
Villa La Angostura	3.362	828	1.443	540	343	160	48
Zapala	9.520	2.056	3.462	1.467	1.259	756	520
Segunda Categoría							
Aluminé	1.451	325	520	235	193	109	69
Andacollo	774	130	296	131	109	74	34
Añelo	842	125	271	141	149	92	64
Buta Ranquil	942	151	319	149	157	103	63
Las Lajas	1.390	234	497	211	203	143	102
Loncopué	1.465	218	526	219	211	175	116
Mariano Moreno	735	104	260	159	102	70	40
Picún Leufú	1.116	200	402	165	172	125	52
Piedra del Águila	1.039	168	389	161	164	109	48
Villa El Chocón ⁽³⁾	374	89	151	59	33	22	20
Vista Alegre	919	180	324	160	111	85	59
Tercera Categoría							
Bajada del Agrio	247	27	69	37	56	29	29
Barrancas	364	56	148	58	53	30	19
Caviahue-Copahue	180	48	64	28	24	12	4
El Cholar	293	57	109	59	41	24	3
El Huecú	385	41	113	74	70	62	25
Huinganco	312	76	124	50	38	19	5
Las Coloradas	238	35	66	42	47	33	15
Las Ovejas	402	85	153	66	57	30	11
Los Miches	180	25	40	35	31	29	20
Taquimilán	211	28	78	29	40	25	11
Tricao Malal	224	28	84	45	36	22	9
Villa Pehuenia	405	79	146	70	57	36	17

⁽¹⁾ Representa el cociente entre la cantidad total de personas del hogar y la cantidad total de habitaciones o piezas de que dispone el mismo.

⁽²⁾ Hogares con mas de 3 personas por cuarto es considerado "hacinamiento crítico".

⁽³⁾ A partir del 23/10/14 asciende a Municipio de segunda categoría.

Fuente: Elaborado por la Dirección Provincial de Estadística y Censos de la Provincia del Neuquén, en base a datos del Censo Nacional de Población, Hogares y Viviendas 2010. INDEC.



**1.10. Hogares particulares por calidad de los materiales de la vivienda (CALMAT) según municipio y categoría del mismo
Año 2010**

Categoría/Municipio	Hogares particulares	Calidad de los materiales			
		CALMAT I ⁽¹⁾	CALMAT II ⁽²⁾	CALMAT III ⁽³⁾	CALMAT IV ⁽⁴⁾
Primera Categoría					
Centenario	10.328	7.147	1.690	1.014	477
Chos Malal	3.914	2.954	509	334	117
Cutral Co	10.983	8.021	1.893	914	155
Junín de los Andes	3.777	2.651	469	353	304
Neuquén	74.386	57.540	9.284	4.487	3.075
Plaza Huincul	4.032	2.983	694	305	50
Plottier	10.246	7.593	1.541	725	387
Rincón de los Sauces	5.798	4.154	978	492	174
San Martín de los Andes	8.835	6.626	719	940	550
San Patricio del Chañar	2.155	1.303	480	136	236
Senillosa	2.322	1.445	631	164	82
Villa La Angostura	3.362	2.013	242	405	702
Zapala	9.520	6.631	1.606	866	417
Segunda Categoría					
Aluminé	1.451	814	340	73	224
Andacollo	774	581	121	44	28
Añelo	842	527	199	65	51
Buta Ranquil	942	540	236	80	86
Las Lajas	1.390	967	274	101	48
Loncopué	1.465	980	265	101	119
Mariano Moreno	735	465	153	59	58
Picún Leufú	1.116	678	232	140	66
Piedra del Águila	1.039	700	182	144	13
Villa El Chocón ⁽⁵⁾	374	279	70	18	7
Vista Alegre	919	530	225	89	75
Tercera Categoría					
Bajada del Agrío	247	144	64	23	16
Barrancas	364	169	101	26	68
Caviahue-Copahue	180	168	8	2	2
El Cholar	293	178	54	38	23
El Huecú	385	208	109	39	29
Huinganco	312	226	62	7	17
Las Coloradas	238	135	69	21	13
Las Ovejas	402	268	102	15	17
Los Miches	180	69	69	22	20
Taquimilán	211	112	48	14	37
Tricao Malal	224	131	38	29	26
Villa Pehuenia	405	203	107	29	66

⁽¹⁾ CALMAT I: la vivienda presenta materiales resistentes y sólidos tanto en el piso como en techo; presenta cielorraso.

⁽²⁾ CALMAT II: la vivienda presenta materiales resistentes y sólidos tanto en el piso como en el techo. Y techos sin cielorraso o bien materiales de menor calidad en pisos.

⁽³⁾ CALMAT III: la vivienda presenta materiales poco resistentes y sólidos en techo y en pisos.

⁽⁴⁾ CALMAT IV: la vivienda presenta materiales de baja calidad en pisos y techos.

⁽⁵⁾ A partir del 23/10/14 asciende a Municipio de segunda categoría.

Fuente: Elaborado por la Dirección Provincial de Estadística y Censos de la Provincia del Neuquén, en base a datos del Censo Nacional de Población, Hogares y Viviendas 2010. INDEC.

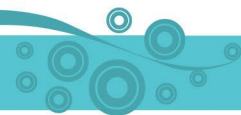
**1.11. Población de 14 años y más en viviendas particulares por condición de actividad económica según municipio y categoría del mismo
Año 2010**

Categoría/Municipio	Población de 14 años y más en viviendas particulares	Condición de actividad económica			
		Población económicamente activa			Población no económicamente activa
		Total	Ocupada	Desocupada	
Primera Categoría					
Centenario	25.325	16.392	14.995	1.397	8.933
Chos Malal	9.617	6.310	5.966	344	3.307
Cutral Co	27.114	16.406	15.366	1.040	10.708
Junín de los Andes	9.212	6.387	6.000	387	2.825
Neuquén	176.776	125.282	117.482	7.800	51.494
Plaza Huincul	9.970	6.083	5.664	419	3.887
Plottier	24.826	16.813	15.823	990	8.013
Rincón de los Sauces	12.846	8.940	8.470	470	3.906
San Martín de los Andes	20.181	14.379	13.502	877	5.802
San Patricio del Chañar	5.224	3.404	3.161	243	1.820
Senillosa	6.018	3.652	3.338	314	2.366
Villa La Angostura	7.405	5.506	5.243	263	1.899
Zapala	23.891	14.927	13.739	1.188	8.964
Segunda Categoría					
Aluminé	3.464	2.263	2.136	127	1.201
Andacollo	1.884	1.294	1.233	61	590
Añelo	1.852	1.261	1.171	90	591
Buta Ranquil	2.101	1.414	1.353	61	687
Las Lajas	3.562	2.199	2.103	96	1.363
Loncopué	3.623	2.220	2.110	110	1.403
Mariano Moreno	1.849	1.205	1.134	71	644
Picún Leufú	2.633	1.735	1.620	115	898
Piedra del Águila	2.679	1.704	1.577	127	975
Villa El Chocón ⁽¹⁾	865	679	654	25	186
Vista Alegre	2.348	1.414	1.309	105	934
Tercera Categoría					
Bajada del Agrio	613	326	316	10	287
Barrancas	850	480	431	49	370
Caviahue-Copahue	384	309	299	10	75
El Cholar	710	418	398	20	292
El Huecú	1.005	640	621	19	365
Huinganco	737	517	509	8	220
Las Coloradas	611	359	348	11	252
Las Ovejas	907	616	594	22	291
Los Miches	436	235	223	12	201
Taquimilán	508	342	331	11	166
Tricao Malal	523	314	299	15	209
Villa Pehuenia	895	627	597	30	268

⁽¹⁾ A partir del 23/10/14 asciende a Municipio de segunda categoría.

Nota: Se incluye a las personas viviendo en situación de calle.

Fuente: Elaborado por la Dirección Provincial de Estadística y Censos de la Provincia del Neuquén, en base a datos del Censo Nacional de Población, Hogares y Viviendas 2010, INDEC.



1.12. Matrimonios, divorcios y relación matrimonios/divorcios según municipio y categoría del mismo Año 2014

Categoría/Municipio	Matrimonios	Divorcios	Relación matrimonios/divorcios
Primera Categoría			
Centenario	172	47	3,7
Chos Malal	32	-	///
Cutral Co	181	39	4,6
Junín de los Andes	14	7	2,0
Neuquén	902	236	3,8
Plaza Huincul	38	3	12,7
Plottier	15	4	3,8
Rincón de los Sauces	31	5	6,2
San Martín de los Andes	80	24	3,3
San Patricio del Chañar	///
Senillosa	38	7	5,4
Villa La Angostura	39	6	6,5
Zapala	85	24	3,5
Segunda Categoría			
Aluminé	26	1	26,0
Andacollo	7	-	///
Añelo	17	1	17,0
Buta Ranquil	3	-	///
Las Lajas	21	3	7,0
Loncopué	8	-	///
Mariano Moreno	8	6	1,3
Picún Leufú	3	1	3,0
Piedra del Águila	8	4	2,0
Villa El Chocón ⁽¹⁾	4	-	///
Vista Alegre	18	-	///
Tercera Categoría			
Bajada del Agrio	-	-	///
Barrancas	2	-	///
Caviahue-Copahue	-	-	///
El Cholar	-	-	///
El Huecú	2	1	2,0
Huinganco	-	-	///
Las Coloradas	-	-	///
Las Ovejas	1	1	1,0
Los Miches	1	-	///
Taquimilán	3	1	3,0
Tricao Malal	-	-	///
Villa Pehuenia	-	-	///

⁽¹⁾ A partir del 23/10/14 asciende a Municipio de segunda categoría.

Fuente: Elaborado por la Dirección Provincial de Estadística y Censos de la Provincia del Neuquén, en base a datos de la Dirección Provincial del Registro Civil y Capacidad de las Personas.


**1.13. Cambios de domicilio por procedencia según municipio y categoría del mismo
Año 2014**

Categoría/Municipio	Total	Procedencia	
		Dentro de la provincia	Fuera de la provincia
Primera Categoría			
Centenario	2.441	1.915	526
Chos Malal	875	872	3
Cutral Co	1.774	1.687	87
Junín de los Andes	599	432	167
Neuquén	20.194	15.383	4.811
Plaza Huincul	680	657	23
Plottier	1.502	1.341	161
Rincón de los Sauces	885	408	477
San Martín de los Andes
San Patricio del Chañar
Senillosa	738	616	122
Villa La Angostura	1.384	837	547
Zapala	2.461	2.189	272
Segunda Categoría			
Aluminé	429	308	121
Andacollo	152	131	21
Añelo	1.672	932	740
Buta Ranquil	33	22	11
Las Lajas	531	421	110
Loncopué	78	76	2
Mariano Moreno	714	625	89
Picún Leufú	351	348	3
Piedra del Águila	284	252	32
Villa El Chocón ⁽¹⁾	54	33	21
Vista Alegre	1.144	1.041	103
Tercera Categoría			
Bajada del Agrio	-	-	-
Barrancas	109	85	24
Caviahue-Copahue	-	-	-
El Cholar	25	21	4
El Huecú	26	24	2
Huinganco	-	-	-
Las Coloradas	9	8	1
Las Ovejas	22	22	-
Los Miches	3	3	-
Taquimilán	83	83	-
Tricao Malal	-	-	-
Villa Pehuenia

⁽¹⁾ A partir del 23/10/14 asciende a Municipio de segunda categoría.

Nota: Se trata de trámites realizados durante cada año, no reflejando necesariamente el año de la migración.

Fuente: Elaborado por la Dirección Provincial de Estadística y Censos de la Provincia del Neuquén, en base a datos de la Dirección Provincial del Registro Civil y Capacidad de las Personas.



1.14. Población que reside habitualmente en esta provincia, en viviendas particulares, por municipio de residencia habitual según sexo. Año 2010

Municipio de residencia habitual en 2010	Total	Sexo	
		Varones	Mujeres
Primera Categoría			
Centenario	34.678	17.274	17.404
Chos Malal	12.938	6.299	6.639
Cutral Co	36.365	17.797	18.568
Junín de los Andes	12.572	6.188	6.384
Neuquén	229.156	111.351	117.805
Plaza Huincul	13.232	6.465	6.767
Plottier	33.860	16.784	17.076
Rincón de los Sauces	18.539	9.682	8.857
San Martín de los Andes	27.439	13.618	13.821
San Patricio del Chañar	7.393	3.842	3.551
Senillosa	7.974	3.990	3.984
Villa La Angostura	10.305	5.207	5.098
Zapala	32.164	15.593	16.571
Segunda Categoría			
Aluminé	4.755	2.363	2.392
Andacollo	2.586	1.296	1.290
Añelo	2.772	1.473	1.299
Buta Ranquil	3.007	1.566	1.441
Las Lajas	4.919	2.442	2.477
Loncopué	4.940	2.407	2.533
Mariano Moreno	2.643	1.309	1.334
Picún Leufú	3.666	1.856	1.810
Piedra del Águila	3.710	1.816	1.894
Villa El Chocón ⁽¹⁾	1.109	540	569
Vista Alegre	3.176	1.634	1.542
Tercera Categoría			
Bajada del Agrio	902	443	459
Barrancas	1.132	582	550
Caviahue-Copahue	594	306	288
El Cholar	953	476	477
El Huecú	1.418	728	690
Huinganco	990	510	480
Las Coloradas	868	443	425
Las Ovejas	1.297	668	629
Los Miches	610	301	309
Taquimilán	667	358	309
Tricao Malal	703	345	358
Villa Pehuenia	1.215	630	585

⁽¹⁾ A partir del 23/10/14 asciende a Municipio de segunda categoría.

Nota: Los datos que aquí se publican surgen del cuestionario ampliado, que se aplicó a una parte de la población. Los valores obtenidos son estimaciones de una muestra y por tanto contemplan el llamado "error muestral". Para que los usuarios puedan evaluar la precisión de cada una de estas estimaciones se presenta en el Anexo Metodológico una Tabla de Errores Muestrales, junto a ejemplos de cómo debe ser utilizada.

Fuente: Elaborado por la Dirección Provincial de Estadística y Censos de la Provincia del Neuquén, en base a datos del Censo Nacional de Población, Hogares y Viviendas 2010, INDEC.

1.15. Población de 5 años y más que reside habitualmente en viviendas particulares en 2005 y 2010 y porcentaje de no migrantes. Año 2010


Categoría/Municipio	Población de 5 años y más que reside habitualmente en este municipio en 2010	Población de 5 años y más que reside habitualmente en este municipio en 2005 y 2010	Porcentaje de no migrantes
			%
Primera Categoría			
Centenario	31.225	28.355	90,8
Chos Malal	11.746	10.524	89,6
Cutral Co	33.103	31.404	94,9
Junín de los Andes	11.349	10.074	88,8
Neuquén	209.365	190.918	91,2
Plaza Huincul	12.052	10.593	87,9
Plottier	30.511	25.924	85,0
Rincón de los Sauces	16.220	12.468	76,9
San Martín de los Andes	24.839	21.481	86,5
San Patricio del Chañar	6.560	5.488	83,7
Senillosa	7.239	6.542	90,4
Villa La Angostura	9.256	7.263	78,5
Zapala	29.195	27.337	93,6
Segunda Categoría			
Aluminé	4.265	3.752	88,0
Andacollo	2.352	2.072	88,1
Añelo	2.422	1.866	77,0
Buta Ranquil	2.663	2.281	85,7
Las Lajas	4.449	4.044	90,9
Loncopué	4.463	4.126	92,4
Mariano Moreno	2.366	2.146	90,7
Picún Leufú	3.292	2.975	90,4
Piedra del Águila	3.388	3.071	90,6
Villa El Chocón ⁽¹⁾	1.009	806	79,9
Vista Alegre	2.881	2.590	89,9
Tercera Categoría			
Bajada del Agrío	811	740	91,2
Barrancas	1.031	955	92,6
Caviahue-Copahue	534	462	86,5
El Cholar	875	815	93,1
El Huecú	1.303	1.210	92,9
Huinganco	909	824	90,6
Las Coloradas	772	719	93,1
Las Ovejas	1.160	1.040	89,7
Los Miches	557	531	95,3
Taquimilán	608	579	95,2
Tricao Malal	651	612	94,0
Villa Pehuenia	1.088	818	75,2

⁽¹⁾ A partir del 23/10/14 asciende a Municipio de segunda categoría.

Nota: Los datos que aquí se publican surgen del cuestionario ampliado, que se aplicó a una parte de la población. Los valores obtenidos son estimaciones de una muestra y por tanto contemplan el llamado "error muestral".

Para que los usuarios puedan evaluar la precisión de cada una de estas estimaciones se presenta en el Anexo Metodológico una Tabla de Errores Muestrales, junto a ejemplos de cómo debe ser utilizada.

Fuente: Elaborado por la Dirección Provincial de Estadística y Censos de la Provincia del Neuquén, en base a datos del Censo Nacional de Población, Hogares y Viviendas 2010, INDEC.



1.16. Población indígena o descendiente de pueblos originarios, en viviendas particulares por pueblo al que pertenece según municipio Año 2010

Municipio	Población indígena u originaria	Pueblo indígena u originario									
		Mapuche	Tehuelche	Kolla	Quechua	Aymara	Diaguita-Calchaquí	Guaraní	Toba	Wichí	Otros
Primera Categoría											
Centenario	2.186	1.822	75	34	97	5	41	32	19	3	58
Chos Malal	393	333	14	-	8	5	2	10	-	3	18
Cutral Co	1.381	1.288	52	-	-	5	12	4	4	-	16
Junín de los Andes	2.471	2.338	35	8	8	14	15	12	15	-	26
Neuquén	15.525	14.029	197	235	166	240	182	55	25	128	268
Plaza Huinul	549	502	10	-	-	-	-	5	17	-	15
Plottier	2.108	1.795	54	62	58	-	12	28	16	25	58
Rincón de los Sauces	722	500	31	3	33	35	21	24	26	6	43
San Martín de los Andes	2.724	2.474	108	21	10	1	26	36	11	1	36
San Patricio del Chañar	528	434	5	38	2	4	-	33	2	-	10
Senillosa	534	422	25	5	-	5	6	-	16	8	47
Villa La Angostura	1.015	905	31	-	3	4	2	22	11	1	36
Zapala	2.781	2.665	26	10	6	10	-	-	19	-	45
Segunda Categoría											
Aluminé	853	798	17	-	2	6	7	17	5	-	1
Andacollo	112	109	-	-	1	-	-	-	1	-	1
Añelo	183	159	-	-	7	4	6	7	-	-	-
Buta Ranquil	54	39	-	-	-	8	-	-	-	-	7
Las Lajas	376	360	1	-	-	-	4	-	-	-	11
Loncopué	590	579	-	-	-	-	-	3	-	-	8
Mariano Moreno	216	202	-	-	4	6	4	-	-	-	-
Picún Leufú	201	172	12	10	-	5	2	-	-	-	-
Piedra del Águila	609	574	13	3	-	1	-	-	5	-	13
Villa El Chocón ⁽¹⁾	35	18	3	-	3	-	-	-	1	-	10
Vista Alegre	349	317	15	-	10	-	3	-	-	-	4
Tercera Categoría											
Bajada del Agrio	38	38	-	-	-	-	-	-	-	-	-
Barrancas	20	20	-	-	-	-	-	-	-	-	-
Caviahue-Copahue	144	124	-	11	-	-	-	-	9	-	-
El Cholar	10	7	-	-	-	-	-	3	-	-	-
El Huecú	343	338	-	-	-	-	-	5	-	-	-
Huinganco	57	57	-	-	-	-	-	-	-	-	-
Las Coloradas	63	63	-	-	-	-	-	-	-	-	-
Las Ovejas	31	27	-	-	-	-	-	-	-	-	4
Los Miches	221	221	-	-	-	-	-	-	-	-	-
Taquimilán	14	14	-	-	-	-	-	-	-	-	-
Tricao Malal	13	13	-	-	-	-	-	-	-	-	-
Villa Pehuenia	351	348	2	-	1	-	-	-	-	-	-

⁽¹⁾ A partir del 23/10/14 asciende a Municipio de segunda categoría.

Nota: Se considera población indígena a las personas que se autorreconocen como descendientes (porque tienen algún antepasado), o pertenecientes a algún pueblo indígena u originario (porque se declaran como tales).

Los datos que aquí se publican surgen del cuestionario ampliado. En el caso del Municipio de Neuquén se aplicó a una parte de la población, los valores obtenidos son estimaciones de una muestra y por tanto contemplan el llamado "error muestral".

Fuente: Elaborado por la Dirección Provincial de Estadística y Censos de la Provincia del Neuquén, en base a datos del Censo Nacional de Población, Hogares y Viviendas 2010, INDEC.


1.17. Población de 14 años y más por convivencia en pareja o matrimonio según municipio Año 2010

Categoría/Municipio	Total	Convive en pareja o matrimonio	
		Sí	No
Primera Categoría			
Centenario	25.558	14.201	11.357
Chos Malal	9.617	5.027	4.590
Cutral Co	27.419	15.187	12.232
Junín de los Andes	9.212	5.183	4.029
Neuquén	175.685	94.066	81.619
Plaza Huincul	9.899	5.569	4.330
Plottier	25.196	14.953	10.243
Rincón de los Sauces	12.846	8.196	4.650
San Martín de los Andes	20.181	11.800	8.381
San Patricio del Chañar	5.224	3.053	2.171
Senillosa	6.074	3.260	2.814
Villa La Angostura	7.405	4.641	2.764
Zapala	23.891	12.864	11.027
Segunda Categoría			
Aluminé	3.464	1.848	1.616
Andacollo	1.884	1.008	876
Añelo	1.852	1.072	780
Buta Ranquil	2.101	1.172	929
Las Lajas	3.562	1.938	1.624
Loncopué	3.623	1.881	1.742
Mariano Moreno	1.849	1.065	784
Picún Leufú	2.633	1.440	1.193
Piedra del Águila	2.679	1.424	1.255
Villa El Chocón ⁽¹⁾	844	494	350
Vista Alegre	2.376	1.254	1.122
Tercera Categoría			
Bajada del Agrio	613	334	279
Barrancas	850	424	426
Caviahue-Copahue	384	234	150
El Cholar	710	396	314
El Huecú	1.005	473	532
Huinganco	737	401	336
Las Coloradas	611	304	307
Las Ovejas	907	488	419
Los Miches	436	245	191
Taquimilán	508	278	230
Tricao Malal	523	278	245
Villa Pehuenia	895	528	367

⁽¹⁾ A partir del 23/10/14 asciende a Municipio de segunda categoría.

Nota: Los datos que aquí se publican surgen del cuestionario ampliado. En el caso del Municipio de Neuquén se aplicó a una parte de la población, los valores obtenidos son estimaciones de una muestra y por tanto contemplan el llamado "error muestral".

Fuente: Elaborado por la Dirección Provincial de Estadística y Censos de la Provincia del Neuquén, en base a datos del Censo Nacional de Población, Hogares y Viviendas 2010, INDEC.



1.18. Proyección de población por sexo según municipio y año Años 2010/2020


Municipio	Año										
	2010	2011	2012	2013	2014	2015	2016	2017	2018	2019	2020
Primera Categoría											
Centenario	34.350	34.967	35.572	36.158	36.745	37.312	37.865	38.405	38.932	39.444	39.943
Chos Malal	13.119	13.261	13.397	13.523	13.651	13.768	13.881	13.987	14.089	14.184	14.275
Cutral Co	36.172	36.486	36.798	37.101	37.415	37.716	38.012	38.301	38.585	38.861	39.129
Junín de los Andes	13.045	13.338	13.629	13.915	14.204	14.487	14.766	15.043	15.316	15.586	15.852
Neuquén	231.569	234.646	237.619	240.435	243.235	245.869	248.389	250.799	253.099	255.288	257.367
Plaza Huincol	13.531	13.666	13.795	13.915	14.036	14.147	14.252	14.352	14.446	14.535	14.619
Plottier	33.423	34.466	35.519	36.575	37.653	38.731	39.815	40.906	42.005	43.110	44.220
Rincón de los Sauces	18.255	19.218	20.177	21.125	22.072	23.006	23.928	24.839	25.737	26.621	27.489
San Martín de los Andes	28.475	29.066	29.651	30.226	30.804	31.369	31.927	32.476	33.017	33.550	34.074
San Patricio del Chañar	7.397	7.715	8.042	8.376	8.722	9.075	9.436	9.806	10.186	10.573	10.970
Senillosa	8.098	8.306	8.515	8.723	8.933	9.141	9.348	9.555	9.762	9.967	10.173
Villa La Angostura	10.897	11.356	11.826	12.306	12.803	13.310	13.829	14.360	14.904	15.462	16.031
Zapala	32.399	32.542	32.683	32.816	32.960	33.095	33.226	33.353	33.479	33.599	33.716
Segunda Categoría											
Aluminé	4.839	4.975	5.110	5.243	5.377	5.508	5.638	5.766	5.893	6.018	6.140
Andacollo	2.689	2.698	2.706	2.713	2.721	2.729	2.736	2.742	2.749	2.755	2.760
Añelo	2.664	2.793	2.927	3.064	3.208	3.356	3.509	3.665	3.827	3.994	4.167
Buta Ranquil	2.972	3.043	3.109	3.173	3.234	3.293	3.349	3.403	3.454	3.503	3.552
Las Lajas	4.967	5.001	5.031	5.060	5.088	5.114	5.138	5.159	5.180	5.197	5.214
Loncopué	4.809	4.893	4.975	5.057	5.140	5.222	5.303	5.383	5.464	5.544	5.624
Mariano Moreno	2.652	2.710	2.767	2.826	2.885	2.946	3.007	3.069	3.132	3.195	3.260
Picún Leufú	3.638	3.690	3.742	3.792	3.844	3.894	3.944	3.994	4.042	4.090	4.137
Piedra del Águila	3.688	3.729	3.770	3.809	3.849	3.889	3.927	3.966	4.003	4.041	4.078
Villa El Chocón ⁽¹⁾	1.170	1.196	1.222	1.247	1.273	1.297	1.322	1.347	1.371	1.396	1.420
Vista Alegre	3.176	3.214	3.252	3.287	3.324	3.358	3.391	3.423	3.453	3.482	3.510
Tercera Categoría											
Bajada del Agrio	886	894	898	899	902	904	905	907	909	910	911
Barrancas	1.092	1.095	1.097	1.102	1.107	1.114	1.122	1.130	1.139	1.149	1.160
Caviahue-Copahue	698	728	758	788	820	852	883	915	947	980	1.012
El Cholar	1.133	1.163	1.193	1.221	1.250	1.278	1.306	1.332	1.358	1.383	1.409
El Huecú	1.609	1.631	1.652	1.672	1.692	1.710	1.726	1.741	1.756	1.768	1.781
Huinganco	1.021	1.035	1.050	1.063	1.077	1.092	1.106	1.121	1.136	1.150	1.165
Las Coloradas	1.054	1.081	1.109	1.136	1.164	1.192	1.219	1.247	1.275	1.302	1.330
Las Ovejas	1.335	1.337	1.340	1.343	1.346	1.348	1.351	1.354	1.356	1.358	1.360
Los Miches	620	623	626	629	632	635	638	641	643	645	649
Taquimilán	815	829	844	858	872	885	898	910	922	933	944
Tricao Malal	712	718	723	729	734	741	746	750	755	759	763
Villa Pehuenia	1.583	1.716	1.858	2.008	2.167	2.335	2.511	2.695	2.890	3.092	3.304

Continúa

1.18. Continuación

Municipio	Año										
	2010	2011	2012	2013	2014	2015	2016	2017	2018	2019	2020
Mujeres											
Primera Categoría											
Centenario	17.244	17.543	17.836	18.115	18.402	18.675	18.940	19.198	19.450	19.694	19.931
Chos Malal	6.682	6.752	6.819	6.880	6.945	7.003	7.059	7.112	7.163	7.210	7.256
Cutral Co	18.409	18.557	18.705	18.845	18.999	19.144	19.286	19.425	19.562	19.695	19.825
Junín de los Andes	6.567	6.724	6.880	7.033	7.190	7.344	7.496	7.647	7.797	7.945	8.092
Neuquén	119.057	120.581	122.049	123.411	124.810	126.097	127.324	128.492	129.601	130.652	131.647
Plaza Huincul	6.900	6.968	7.033	7.092	7.154	7.210	7.262	7.311	7.358	7.402	7.443
Plottier	16.818	17.329	17.844	18.356	18.885	19.410	19.937	20.466	20.998	21.533	22.069
Rincón de los Sauces	8.440	8.890	9.340	9.785	10.235	10.679	11.119	11.556	11.989	12.418	12.842
San Martín de los Andes	14.408	14.727	15.043	15.351	15.667	15.973	16.276	16.574	16.868	17.158	17.443
San Patricio del Chañar	3.546	3.698	3.854	4.013	4.179	4.348	4.520	4.697	4.879	5.064	5.254
Senillosa	4.032	4.135	4.239	4.341	4.446	4.549	4.651	4.754	4.856	4.957	5.059
Villa La Angostura	5.419	5.666	5.920	6.180	6.452	6.730	7.016	7.309	7.611	7.922	8.241
Zapala	16.630	16.683	16.733	16.773	16.823	16.863	16.900	16.933	16.964	16.991	17.016
Segunda Categoría											
Aluminé	2.430	2.497	2.563	2.628	2.694	2.758	2.821	2.883	2.945	3.005	3.064
Andacollo	1.319	1.323	1.327	1.330	1.334	1.338	1.341	1.343	1.346	1.348	1.350
Añelo	1.280	1.340	1.403	1.467	1.535	1.604	1.676	1.749	1.825	1.903	1.984
Buta Ranquil	1.380	1.415	1.449	1.482	1.516	1.549	1.582	1.615	1.647	1.679	1.712
Las Lajas	2.488	2.505	2.520	2.534	2.548	2.561	2.573	2.583	2.593	2.601	2.609
Loncopué	2.496	2.535	2.573	2.610	2.648	2.684	2.720	2.754	2.789	2.822	2.855
Mariano Moreno	1.314	1.339	1.363	1.387	1.411	1.435	1.459	1.483	1.507	1.531	1.555
Picún Leufú	1.794	1.822	1.850	1.876	1.904	1.930	1.956	1.982	2.007	2.031	2.055
Piedra del Águila	1.864	1.883	1.902	1.919	1.937	1.954	1.970	1.986	2.001	2.016	2.030
Villa El Chocón ⁽¹⁾	592	610	627	645	663	680	698	716	734	752	770
Vista Alegre	1.545	1.565	1.585	1.603	1.623	1.641	1.659	1.676	1.692	1.708	1.723
Tercera Categoría											
Bajada del Agrijo	453	457	459	459	460	461	461	461	462	462	461
Barrancas	529	531	532	534	536	539	542	545	549	553	558
Caviahue-Copahue	342	357	372	386	402	417	432	447	462	477	491
El Cholar	564	581	598	614	631	647	662	677	691	705	719
El Huecú	784	793	802	810	818	825	830	835	839	842	845
Huinganco	490	497	504	510	517	524	531	538	545	552	559
Las Coloradas	507	520	535	548	563	577	591	605	619	633	647
Las Ovejas	644	644	644	644	644	644	644	644	643	643	642
Los Miches	313	315	318	320	323	325	328	330	332	334	337
Taquimilán	369	375	382	388	394	399	404	409	413	417	421
Tricao Malal	366	370	373	377	380	384	387	389	392	395	397
Villa Pehuenia	745	812	884	960	1.042	1.128	1.219	1.314	1.415	1.520	1.631

Continúa



1.18. Continuación

Municipio	Año										
	2010	2011	2012	2013	2014	2015	2016	2017	2018	2019	2020
Varones											
Primera Categoría											
Centenario	17.106	17.424	17.736	18.043	18.343	18.637	18.925	19.207	19.482	19.750	20.012
Chos Malal	6.437	6.509	6.578	6.643	6.706	6.765	6.822	6.875	6.926	6.974	7.019
Cutral Co	17.763	17.929	18.093	18.256	18.416	18.572	18.726	18.876	19.023	19.166	19.304
Junín de los Andes	6.478	6.614	6.749	6.882	7.014	7.143	7.270	7.396	7.519	7.641	7.760
Neuquén	112.512	114.065	115.570	117.024	118.425	119.772	121.065	122.307	123.498	124.636	125.720
Plaza Huincul	6.631	6.698	6.762	6.823	6.882	6.937	6.990	7.041	7.088	7.133	7.176
Plottier	16.605	17.137	17.675	18.219	18.768	19.321	19.878	20.440	21.007	21.577	22.151
Rincón de los Sauces	9.815	10.328	10.837	11.340	11.837	12.327	12.809	13.283	13.748	14.203	14.647
San Martín de los Andes	14.067	14.339	14.608	14.875	15.137	15.396	15.651	15.902	16.149	16.392	16.631
San Patricio del Chañar	3.851	4.017	4.188	4.363	4.543	4.727	4.916	5.109	5.307	5.509	5.716
Senillosa	4.066	4.171	4.276	4.382	4.487	4.592	4.697	4.801	4.906	5.010	5.114
Villa La Angostura	5.478	5.690	5.906	6.126	6.351	6.580	6.813	7.051	7.293	7.540	7.790
Zapala	15.769	15.859	15.950	16.043	16.137	16.232	16.326	16.420	16.515	16.608	16.700
Segunda Categoría											
Aluminé	2.409	2.478	2.547	2.615	2.683	2.750	2.817	2.883	2.948	3.013	3.076
Andacollo	1.370	1.375	1.379	1.383	1.387	1.391	1.395	1.399	1.403	1.407	1.410
Añelo	1.384	1.453	1.524	1.597	1.673	1.752	1.833	1.916	2.002	2.091	2.183
Buta Ranquil	1.592	1.628	1.660	1.691	1.718	1.744	1.767	1.788	1.807	1.824	1.840
Las Lajas	2.479	2.496	2.511	2.526	2.540	2.553	2.565	2.576	2.587	2.596	2.605
Loncopué	2.313	2.358	2.402	2.447	2.492	2.538	2.583	2.629	2.675	2.722	2.769
Mariano Moreno	1.338	1.371	1.404	1.439	1.474	1.511	1.548	1.586	1.625	1.664	1.705
Picún Leufú	1.844	1.868	1.892	1.916	1.940	1.964	1.988	2.012	2.035	2.059	2.082
Piedra del Águila	1.824	1.846	1.868	1.890	1.912	1.935	1.957	1.980	2.002	2.025	2.048
Villa El Chocón ⁽¹⁾	578	586	595	602	610	617	624	631	637	644	650
Vista Alegre	1.631	1.649	1.667	1.684	1.701	1.717	1.732	1.747	1.761	1.774	1.787
Tercera Categoría											
Bajada del Agrio	433	437	439	440	442	443	444	446	447	448	450
Barrancas	563	564	565	568	571	575	580	585	590	596	602
Caviahue-Copahue	356	371	386	402	418	435	451	468	485	503	521
El Cholar	569	582	595	607	619	631	644	655	667	678	690
El Huecú	825	838	850	862	874	885	896	906	917	926	936
Huinganco	531	538	546	553	560	568	575	583	591	598	606
Las Coloradas	547	561	574	588	601	615	628	642	656	669	683
Las Ovejas	691	693	696	699	702	704	707	710	713	715	718
Los Miches	307	308	308	309	309	310	310	311	311	311	312
Taquimilán	446	454	462	470	478	486	494	501	509	516	523
Tricao Malal	346	348	350	352	354	357	359	361	363	364	366
Villa Pehuenia	838	904	974	1.048	1.125	1.207	1.292	1.381	1.475	1.572	1.673

⁽¹⁾ A partir del 23/10/14 asciende a Municipio de segunda categoría.

Fuente: Elaborado por la Dirección Provincial de Estadística y Censos de la Provincia del Neuquén, en base a datos del Censo Nacional de Población, Hogares y Viviendas 2010, INDEC.



MUNICIPIO




**CARACTERÍSTICAS
JURÍDICO
INSTITUCIONALES**



2.1. Administración de la justicia de Primera Instancia según municipio y categoría del mismo. Año 2014

Categoría/Municipio	Justicia		
	Circunscripción Judicial	Ministerio Público de Primera Instancia	Juzgado de Primera Instancia
Primera Categoría			
Centenario Chos Malal	I Neuquén V Chos Malal	No 1 Fiscalía; 1 Defensoría. 1 Defensoría de los Derechos del Niño.	No 1 De Instrucción (C/Competencia en lo Penal del Niño y el Adolesc.); 1 Correccional; 1 En lo Civil, Comercial, Laboral y de Minería (C/Competencia Fuero de Familia).
Cutral Co	II Cutral Co	2 Fiscalías; 1 Defensoría Oficial Civil; 1 Defensoría Oficial Penal; 1 Defensoría Oficial de los Derechos del Niño y del Adolescente.	1 En lo Civil, Comercial, Especial de Concursos y Quiebras, Familia y Minería; 1 En lo Civil, Comercial, Especial de Procesos Ejecutivos Laboral y Minería; 2 De Instrucción y Penal del Niño y el Adolescente; 1 Correccional.
Junín de los Andes	IV Junín de los Andes	1 Fiscalía; 1 Defensoría Oficial Civil; 1 Defensoría Oficial Penal; 1 Defensoría de los Derechos del Niño.	2 En lo Civil, Comercial, Laboral y de Minería (C/Competencia Fuero de Familia); 1 De Instrucción (C/Competencia Penal del Niño y el Adolescente); 1 Correccional.
Neuquén ⁽¹⁾	I Neuquén	1 Fiscalía de Entradas; 2 Fiscalías ⁽²⁾ ; 5 Fiscalías (o Cuerpos de Fiscales). 6 Defensorías Penales; 5 Defensorías Civiles; 2 Defensorías Derechos del Niño y Adolescente; 1 Defensoría Penal del Niño y Adolesc.; 1 Defensoría Civil Adjunta de Gestión Patrimonial.	6 En lo Civil, Comercial y de Minería; 3 Juicios Ejecutivos; 4 Laborales; 6 De Instrucción; 2 Correccionales; 4 Juzgado de Familia, Niñez y Adolescente; 2 Juzgado Penal del Niño y el Adolescente.
Plaza Huinca Plottier Rincón de los Sauces	II Cutral Co I Neuquén I Neuquén	No No 1 Defensoría Oficial Civil con comp. En Niñez y Adolescencia	No No 1 Juzgado en lo Civil, Comercial, Laboral, Minería y Familia.
San Martín de los Andes	IV Junín de los Andes	1 Defensoría Oficial Civil Adjunta ⁽³⁾ ; 1 Oficina Agencia Fiscal.	No
San Patricio del Chañar Senillosa Villa La Angostura	I Neuquén I Neuquén IV Junín de los Andes	No No 1 Defensoría de todos los fueros; 1 Fiscalía.	No No 1 En todos los Fueros.
Zapala	III Zapala	1 Fiscalía; 1 Defensoría Oficial Civil; 1 Defensoría Oficial Penal; 1 Defensoría Oficial de los Derechos del Niño y del Adolescente.	1 En lo Civil, Comercial, Laboral y de Minería; 1 De Familia y Juicios Ejecutivos; 1 De Instrucción; 1 Correccional.

Continúa



2.1. Continuación

Categoría/Municipio	Circunscripción Judicial	Justicia	
		Ministerio Público de Primera Instancia	Juzgado de Primera Instancia
Segunda Categoría			
Aluminé	III Zapala	No	No
Andacollo	V Chos Malal	1 Delegación Defensoría Civil ⁽⁴⁾	No
Añelo	I Neuquén	No	No
Buta Ranquil	V Chos Malal	No	No
Las Lajas	III Zapala	No	No
Loncopué	III Zapala	No	No
Mariano Moreno	III Zapala	No	No
Picún Leufú	II Cutral Co	No	No
Piedra del Águila	IV Junín de los Andes	No	No
Villa El Chocón ⁽⁵⁾	II Cutral Co	No	No
Vista Alegre	I Neuquén	No	No
Tercera Categoría			
Bajada del Agrio	III Zapala	No	No
Barrancas	V Chos Malal	No	No
Caviahue-Copahue	III Zapala	No	No
El Cholar	V Chos Malal	No	No
El Huecú	V Chos Malal	No	No
Huinganco	V Chos Malal	No	No
Las Coloradas	III Zapala	No	No
Las Ovejas	V Chos Malal	No	No
Los Miches	V Chos Malal	No	No
Taquimilán	V Chos Malal	No	No
Tricao Malal	V Chos Malal	No	No
Villa Pehuenia	III Zapala	No	No

⁽¹⁾ Otras Instancias: Tribunal Superior de Justicia.
Ministerios Públicos ante TSJ.
- Fiscal
- Defensor

⁽²⁾ 1 Fiscalía de Graves Atentados contra las Personas; 1 Fiscalía para Delitos Juveniles.

⁽³⁾ Depende de la Defensoría Civil de Junín de los Andes.

⁽⁴⁾ Dependiente de Chos Malal.

⁽⁵⁾ A partir del 23/10/14 asciende a Municipio de segunda categoría.

Fuente: Elaborado por la Dirección Provincial de Estadística y Censos de la Provincia del Neuquén, en base a datos del Tribunal Superior de Justicia. Secretaría de Gestión Humana y Programas Especiales.

2.2. Administración de la justicia de Segunda Instancia y delegaciones de Registro Civil según municipio y categoría del mismo. Año 2014

Categoría/Municipio	Justicia			
	Circunscripción Judicial	Segunda Instancia	Juzgado de Paz	Registro Civil
Primera Categoría				
Centenario	I Neuquén	No	Sí	Sí
Chos Malal	V Chos Malal	No	Sí	Sí
Cutral Co	II Cutral Co	1 Cám. de Apelación en todos los fueros; 1 Fiscalía de Cámara; 1 Def. de Cámara.	Sí	Sí
Junín de los Andes	IV Junín de los Andes	No	Sí	Sí
Neuquén	I Neuquén	1 Cámara en lo Civil, Comercial, Laboral y de Minería; 2 Defensorías de Cámara Criminal; 3 Cámaras en lo Criminal; 2 Fiscalía de Cámara.	Sí ⁽¹⁾	Sí
Plaza Huincul	II Cutral Co	No	Sí	Sí
Plottier	I Neuquén	No	Sí	Sí
Rincón de los Sauces	I Neuquén	No	Sí	Sí
San Martín de los Andes	IV Junín de los Andes	1 Cámara en todos los fueros; 1 Fiscalía de Cámara; 1 Defensoría de Cámara.	Sí	Sí
San Patricio del Chañar	I Neuquén	No	Sí	Sí
Senillosa	I Neuquén	No	Sí	Sí
Villa La Angostura	IV Junín de los Andes	No	Sí	Sí
Zapala	III Zapala	1 Defensoría de Cámara; 1 Fiscalía de Cámara; 1 Cámara en todos los Fueros	Sí	Sí
Segunda Categoría				
Aluminé	III Zapala	No	Sí	Sí
Andacollo	V Chos Malal	No	Sí	Sí
Añelo	I Neuquén	No	Sí	Sí
Buta Ranquil	V Chos Malal	No	Sí	Sí
Las Lajas	III Zapala	No	Sí	Sí
Loncopué	III Zapala	No	Sí	Sí
Mariano Moreno	III Zapala	No	Sí	Sí
Picún Leufú	II Cutral Co	No	Sí	Sí
Piedra del Águila	IV Junín de los Andes	No	Sí	Sí
Villa El Chocón ⁽²⁾	II Cutral Co	No	Sí	Sí
Vista Alegre	I Neuquén	No	No	Sí
Tercera Categoría				
Bajada del Agrio	III Zapala	No	Sí	Sí
Barrancas	V Chos Malal	No	Sí	Sí
Caviahue-Copahue	III Zapala	No	No	Sí
El Cholar	V Chos Malal	No	Sí	Sí
El Huecú	V Chos Malal	No	Sí	Sí
Huinganco	V Chos Malal	No	No	Sí
Las Coloradas	III Zapala	No	Sí	Sí
Las Ovejas	V Chos Malal	No	Sí	Sí
Los Miches	V Chos Malal	No	No	Sí
Taquimilán	V Chos Malal	No	Sí	Sí
Tricao Malal	V Chos Malal	No	Sí	Sí
Villa Pehuenia	III Zapala	No	No	Sí

⁽¹⁾ Dos juzgados.

⁽²⁾ A partir del 23/10/14 asciende a Municipio de segunda categoría.

Fuente: Elaborado por la Dirección Provincial de Estadística y Censos de la Provincia del Neuquén, en base a datos del Tribunal Superior de Justicia. Secretaría de Gestión Humana y Programas Especiales. Dirección Provincial del Registro Civil y Capacidad de las Personas.



2.3. Carta Orgánica Municipal y organigrama de la estructura de gobierno según municipio y categoría del mismo. Año 2014

Categoría/Municipio	Carta Orgánica Municipal			Organigrama de la Estructura de Gobierno
	Sí/No	Año	Ley N°	
Primera Categoría				
Centenario	Sí	1995	2195	Sí
Chos Malal	.	1995	2135	.
Cutral Co	Sí	1995	2125	Sí
Junín de los Andes	Sí	1999	2281	Sí
Neuquén	Sí	1995	2129	Sí
Plaza Huincul	Sí	1989	1803	Sí
Plottier	Sí	1995	2163	.
Rincón de los Sauces	Sí	1999	2295	Sí
San Martín de los Andes	Sí	1989	1812	Sí
San Patricio del Chañar	Sí	2006	. ⁽¹⁾	Sí
Senillosa	No	///	///	Sí
Villa La Angostura	Sí	2009	. ⁽¹⁾	Sí
Zapala	Sí	1985	2105	Sí
Segunda Categoría				
Aluminé	No	///	///	Sí
Andacollo	No	///	///	Sí
Añelo	No	///	///	Sí
Buta Ranquil	No	///	///	Sí
Las Lajas	No	///	///	Sí
Loncopué	No	///	///	Sí
Mariano Moreno	No	///	///	Sí
Picún Leufú	.	///	///	.
Piedra del Águila	No	///	///	Sí
Villa El Chocón ⁽²⁾	No	///	///	Sí
Vista Alegre	No	///	///	Sí
Tercera Categoría				
Bajada del Agrio	No	///	///	No
Barrancas	No	///	///	Sí
Caviahue-Copahue	.	///	///	.
El Cholar	.	///	///	.
El Huecú	No	///	///	Sí
Huinganco	No	///	///	Sí
Las Coloradas	No	///	///	Sí
Las Ovejas	No	///	///	Sí
Los Miches	.	///	///	.
Taquimilán	No	///	///	Sí
Tricao Malal	No	///	///	Sí
Villa Pehuenia	No	///	///	Sí

⁽¹⁾ Creado por el Cuerpo Colegiado del Municipio.

⁽²⁾ A partir del 23/10/14 asciende a Municipio de segunda categoría.

Fuente: Elaborado por la Dirección Provincial de Estadística y Censos de la Provincia del Neuquén, en base a datos de los Municipios y Dirección de Leyes y Decretos de la Provincia del Neuquén.

2.4. Normas regulatorias según municipio y categoría del mismo. Año 2014

Categoría/Municipio	De edificación pública	De edificación privada	De tránsito	De tratamiento de residuos sólidos	De control sanitario de alimento	Otras
Primera Categoría						
Centenario	Sí	Sí	Sí	Sí	Sí	No
Chos Malal
Cutral Co	Sí	Sí	Sí	Sí	Sí	Sí ⁽¹⁾
Junín de los Andes	Sí	Sí	Sí	Sí	No	Sí ⁽²⁾
Neuquén	Sí	Sí	Sí	Sí	Sí	Sí
Plaza Huincul	No ⁽³⁾	No ⁽³⁾	Sí	No	No	Sí
Plottier	Sí	Sí	Sí	Sí	Sí	Sí ⁽⁴⁾
Rincón de los Sauces	Sí	Sí	Sí	No	Sí	No
San Martín de los Andes	Sí	Sí	Sí	Sí	Sí	No
San Patricio del Chañar	Sí	Sí	Sí	Sí	Sí	No
Senillosa	Sí	Sí	Sí	Sí	Sí	Sí ⁽⁵⁾
Villa La Angostura	No	Sí	Sí	Sí	Sí	Sí ⁽⁶⁾
Zapala	Sí	Sí	Sí	Sí	Sí	Sí ⁽⁷⁾
Segunda Categoría						
Aluminé	Sí	Sí	Sí	No	Sí	No
Andacollo	Sí	Sí	Sí	No	Sí	No
Añelo	Sí	Sí	Sí	No	Sí	No
Buta Ranquil	Sí	Sí	Sí	No	Sí	No
Las Lajas	No	No	Sí	No	Sí	Sí ⁽⁸⁾
Loncopué	Sí	Sí	Sí	No	Sí	Sí ⁽⁹⁾
Mariano Moreno	No	No	Sí	No	Sí	No
Picún Leufú
Piedra del Águila	Sí	Sí	Sí	Sí	Sí	No
Villa El Chocón ⁽¹⁰⁾	Sí	Sí	No	Sí	Sí	Sí ⁽¹¹⁾
Vista Alegre	No	No	Sí	Sí	Sí	Sí ⁽¹²⁾
Tercera Categoría						
Bajada del Agrio	Sí	No	Sí	No	Sí	No
Barrancas	No	No	No	No	Sí	No
Caviahue-Copahue
El Cholar
El Huecú	No	No	Sí	.	.	Sí ⁽¹³⁾
Huinganco	Sí	Sí	Sí	Sí	Sí	No
Las Coloradas	No	No	Sí	No	Sí	No
Las Ovejas	No	No	Sí	No	Sí	Sí ⁽¹⁴⁾
Los Miches
Taquimilán	No	No	Sí	No	Sí	No
Tricao Malal	No	No	No	No	No	No
Villa Pehuenia	Sí	Sí	No	No	Sí	No

⁽¹⁾ Ord. Municipal N° 1567/95 de Residuos Patológicos.

⁽²⁾ Ord. 1438/2007 Residuos Patológicos, Ord. 2293/2013 Dec. Emergencia Ambiental.

⁽³⁾ El municipio se rige mediante Ord. 13/79 que adhiere al código de edificación del municipio de Neuquén.

⁽⁴⁾ Código de urbanización.

⁽⁵⁾ Código Alimentario Nacional y Ley Provincial N° 1875.

⁽⁶⁾ Ordenamiento territorial; Tratamiento de afluentes cloacales; Protección del Patrimonio histórico y cultural.

⁽⁷⁾ Código de faltas. Código de tierras y zonificación.

⁽⁸⁾ Ley 53 de Municipalidades.

⁽⁹⁾ Juzgado de faltas. Ordenanzas impositivas.

⁽¹⁰⁾ A partir del 23/10/14 asciende a Municipio de segunda categoría.

⁽¹¹⁾ Código urbano local.

⁽¹²⁾ Ord. 584/11 plan de zonificación que regula el área urbana, rural e industrial.

⁽¹³⁾ Ord. 055/00. Ord adhesión a Ley 26.363. 567/10.

⁽¹⁴⁾ Normas de control de ingreso de menores de edad a locales nocturnos y venta de alcohol.

Control de ingreso de mercadería a la localidad.

Fuente: Elaborado por la Dirección Provincial de Estadística y Censos de la Provincia del Neuquén, en base a datos de los Municipios.



2.5. Organizaciones sociales locales según municipio y categoría del mismo Año 2014

Categoría/Municipio	Organizaciones vecinales	Organizaciones sin fines de lucro
Primera Categoría		
Centenario	7	4
Chos Malal	.	.
Cutral Co	.	.
Junín de los Andes	.	2
Neuquén	48	.
Plaza Huincul	11	3
Plottier	.	.
Rincón de los Sauces	-	38
San Martín de los Andes	26	9
San Patricio del Chañar	1	2
Senillosa	11	.
Villa La Angostura	18	54
Zapala	25	10
Segunda Categoría		
Aluminé	4	-
Andacollo	-	1
Añelo	-	8
Buta Ranquil	-	6
Las Lajas	1	2
Loncopué	6	8
Mariano Moreno	-	5
Picún Leufú	.	.
Piedra del Águila	6	7
Villa El Chocón ⁽¹⁾	-	-
Vista Alegre	-	1
Tercera Categoría		
Bajada del Agrio	-	.
Barrancas	-	-
Caviahue-Copahue	.	.
El Cholar	.	.
El Huecú	-	6
Huinganco	-	-
Las Coloradas	-	-
Las Ovejas	2	5
Los Miches	.	.
Taquimilán	-	-
Tricao Malal	-	5
Villa Pehuenia	1	1

⁽¹⁾ A partir del 23/10/14 asciende a Municipio de segunda categoría.

Fuente: Elaborado por la Dirección Provincial de Estadística y Censos de la Provincia del Neuquén, en base a datos de los Municipios.



MUNICIPIO



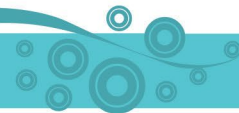
**CARACTERÍSTICAS
ADMINISTRATIVO
FINANCIERAS**



3.1. Características administrativas seleccionadas según municipio y categoría del mismo Año 2014

Categoría/Municipio	Área que realiza tareas estadísticas	Personal afectado a			
		Estadística	Defensa Civil	Catastro Inmobiliario	Control y protección del medio ambiente
Primera Categoría					
Centenario	Sí	1	.	.	2
Chos Malal
Cutral Co	Sí	1	12	.	5
Junín de los Andes	Sí	1	3	-	7
Neuquén	Sí	1	.	25	25
Plaza Huincul	Sí	8	8	5	3
Plottier	No	-	.	.	.
Rincón de los Sauces	No	-	-	-	4
San Martín de los Andes	Sí	1	3	8	14
San Patricio del Chañar	No	-	-	-	-
Senillosa	No	-	25	6	16
Villa La Angostura	No	-	2	2	3
Zapala	Sí	1	43	5	2
Segunda Categoría					
Aluminé	No	-	.	.	20
Andacollo	No	-	.	4	5
Añelo	No	-	1	6	2
Buta Ranquil	No	-	15	-	-
Las Lajas	Sí	1	-	4	-
Loncopué	No	-	25	-	15
Mariano Moreno	No	-	10	-	-
Picún Leufú
Piedra del Águila	No	-	1	3	7
Villa El Chocón ⁽¹⁾	No	-	3	2	3
Vista Alegre	No	-	-	-	2
Tercera Categoría					
Bajada del Agrio	No	-	-	-	-
Barrancas	Sí	2	-	1	-
Caviahue-Copahue
El Cholar
El Huecú	No	-	-	2	5
Huinganco	Sí	2	1	2	3
Las Coloradas	No	-	-	-	-
Las Ovejas	No	-	10	1	2
Los Miches
Taquimilán	No	-	4	1	-
Tricao Malal	No	-	1	3	-
Villa Pehuenia	Sí	1	1	-	1

Continúa



3.1. Continuación

Categoría/Municipio	Norma legal para la actividad financiera
Primera Categoría	
Centenario	.
Chos Malal	.
Cutral Co	Leyes ⁽²⁾ y 55 de Ord. Municipal 2223/08
Junín de los Andes	Ordenanza Tarifaria
Neuquén	.
Plaza Huincul	.
Plottier	Carta orgánica municipal
Rincón de los Sauces	Ley 2141 ⁽²⁾
San Martín de los Andes	Ley 2141 ⁽²⁾
San Patricio del Chañar	Ley 2141 ⁽²⁾
Senillosa	.
Villa La Angostura	Carta Org. Municipal; Ord. 2651/12. Cód. Fiscal y Tarifario
Zapala	Ley 2141 ⁽²⁾ Carta Org. Municipal; Ord. 139/01
Segunda Categoría	
Aluminé	Ley 2141 ⁽²⁾ ; Ley 53
Andacollo	Ley 2141 ⁽²⁾ ; Ley 53
Añelo	Leyes provinciales y ordenanzas municipales
Buta Ranquil	Ley 2141 ⁽²⁾ ; Ley 53
Las Lajas	.
Loncopué	.
Mariano Moreno	Ley 2141 ⁽²⁾
Picún Leufú	.
Piedra del Águila	Ley 2141 ⁽²⁾
Villa El Chocón ⁽¹⁾	Ley 2141 ⁽²⁾ ; Ley 53
Vista Alegre	Ley 2141 ⁽²⁾
Tercera Categoría	
Bajada del Agrío	.
Barrancas	.
Caviahue-Copahue	.
El Cholar	.
El Huecú	Ley 2141 ⁽²⁾ ; Ley 53
Huinganco	Ley 53; ordenanza impositiva 32/14
Las Coloradas	.
Las Ovejas	Ley 2141 ⁽²⁾
Los Miches	.
Taquimilán	Ley 2141 ⁽²⁾
Tricao Malal	.
Villa Pehuenia	Ley 2141 ⁽²⁾ ; Ley 53

⁽¹⁾ A partir del 23/10/14 asciende a Municipio de segunda categoría.

⁽²⁾ Ley Provincial N° 2141 de Administración Financiera y Control.

Fuente: Elaborado por la Dirección Provincial de Estadística y Censos de la Provincia del Neuquén, en base a datos de los Municipios.

3.2. Registros administrativos locales según municipio y categoría del mismo. Año 2014

Categoría/Municipio	Registros							
	De permisos de edificación	De automotores patentados y repatentados	De habilitación de locales	De establecimientos agropecuarios	De personas discapacitadas	De organizaciones sin fines de lucro	De beneficiarios de programas sociales con fondos municipales	De población canina y controles de esta población
Primera Categoría								
Centenario	Sí	Sí	Sí	Sí	No	Sí	Sí	Sí
Chos Malal
Cutral Co	Sí	Sí	Sí	No	No	No	Sí	No
Junín de los Andes ⁽¹⁾	Sí	Sí	Sí	No	Sí	No	Sí	No
Neuquén	Sí	Sí	Sí	No	Sí	.	Sí	Sí
Plaza Huincul	Sí	Sí	Sí	Sí	Sí	Sí	Sí	No
Plottier	Sí	Sí	Sí	Sí	Sí	Sí	Sí	No
Rincón de los Sauces	Sí	Sí	Sí	No	Sí	No	Sí	No
San Martín de los Andes	Sí	Sí	Sí	No	Sí	No	Sí	Sí
San Patricio del Chañar	Sí	Sí	Sí	No	Sí	No	Sí	No
Senillosa	No	Sí	Sí	Sí	Sí	Sí	Sí	Sí
Villa La Angostura	Sí	Sí	Sí	Sí	Sí	Sí	Sí	Sí
Zapala	Sí	Sí	Sí	No	No	Sí	Sí	Sí
Segunda Categoría								
Aluminé	Sí	Sí	Sí	No	No	Sí	Sí	Sí
Andacollo	Sí	Sí	Sí	No	Sí	No	Sí	Sí
Añelo	No	Sí	Sí	Sí	Sí	Sí	Sí	Sí
Buta Ranquil	No	Sí	Sí	Sí	No	No	.	Sí
Las Lajas	No	Sí	Sí	No	Sí	No	Sí	Sí
Loncopué	Sí	Sí	Sí	No	Sí	No	Sí	Sí
Mariano Moreno	No	Sí	Sí	No	Sí	No	Sí	Sí
Picún Leufú
Piedra del Águila	No	Sí	Sí	No	Sí	No	Sí	Sí
Villa El Chocón ^{(2) (3)}	Sí	Sí	Sí	No	Sí	No	Sí	Sí
Vista Alegre	No	Sí	Sí	Sí	No	No	No	No
Tercera Categoría								
Bajada del Agrio	No	Sí	Sí	No	Sí	Sí	Sí	No
Barrancas	No	Sí	Sí	.	Sí	No	Sí	Sí
Caviahue-Copahue
El Cholar
El Huecú	No	Sí	Sí	No	No	No	Sí	Sí
Huinganco ⁽⁴⁾	No	Sí	Sí	Sí	Sí	Sí	Sí	Sí
Las Coloradas	No	Sí	Sí	No	Sí	No	Sí	Sí
Las Ovejas	No	Sí	Sí	Sí	Sí	Sí	Sí	Sí
Los Miches
Taquimilán	No	Sí	Sí	No	No	Sí	Sí	Sí
Tricao Malal	No	Sí	Sí	No	Sí	Sí	Sí	No
Villa Pehuenia	Sí	Sí	Sí	No	Sí	Sí	Sí	Sí


⁽¹⁾ Registro de Proveedores.

⁽²⁾ Registro de Licencia de conducir; Libreta sanitaria; Contribuyente retributivo; registro provincial de Marcas y Señales.

⁽³⁾ A partir del 23/10/14 asciende a Municipio de segunda categoría.

⁽⁴⁾ Registro de artesanos y elaboración de comidas típicas.

Fuente: Elaborado por la Dirección Provincial de Estadística y Censos de la Provincia del Neuquén, en base a datos de los Municipios.



3.3. Personal del Órgano Ejecutivo Municipal por situación de revista y sexo según municipio y categoría del mismo. Año 2014

Categoría/Municipio	Órgano Ejecutivo Municipal ⁽¹⁾									
	Total	De planta			Contratado			Jornalizado		
		Total	Varones	Mujeres	Total	Varones	Mujeres	Total	Varones	Mujeres
Primera Categoría										
Centenario	927	359	268	91	568	189	379	-	-	-
Chos Malal	///	///	.	.	///	.	.	///	.	.
Cutral Co	449	375	259	116	74	44	30	///	-	-
Junín de los Andes	246	246	157	89	-	-	-	-	-	-
Neuquén	///	///	.	.	///	.	.	///	.	.
Plaza Huincul	390	308	185	123	82	42	40	-	-	-
Plottier	1.168	1.042	505	537	126	73	53	-	-	-
Rincón de los Sauces	224	216	112	104	8	7	1	-	-	-
San Martín de los Andes	665	566	370	196	99	54	45	-	-	-
San Patricio del Chañar	121	93	54	39	28	21	7	-	-	-
Senillosa	525	431	249	182	94	49	45	-	-	-
Villa La Angostura	267	233	131	102	34	21	13	-	-	-
Zapala	888	876	592	284	12	11	1	-	-	-
Segunda Categoría										
Aluminé	195	167	126	41	28	15	13	-	-	-
Andacollo	149	120	79	41	29	10	19	-	-	-
Añelo	143	95	60	35	31	12	19	17	11	6
Buta Ranquil	112	95	67	28	17	12	5	-	-	-
Las Lajas	38	17	9	8	21	13	8	-	-	-
Loncopué	346	188	152	36	158	106	52	-	-	-
Mariano Moreno	600	159	102	57	31	19	12	410	210	200
Picún Leufú	///	///	.	.	///	.	.	///	.	.
Piedra del Águila	175	129	82	47	46	24	22	-	-	-
Villa El Chocón ⁽²⁾	385	167	79	88	218	119	99	-	-	-
Vista Alegre	400	163	75	88	237	104	133	-	-	-
Tercera Categoría										
Bajada del Agrio	159	79	62	17	20	12	8	60	40	20
Barrancas	10	5	4	1	5	1	4	-	-	-
Caviahue-Copahue	///	///	.	.	///	.	.	///	.	.
El Cholar	///	///	.	.	///	.	.	///	.	.
El Huecú	///	///	.	.	///	.	.	///	.	.
Huinganco	140	100	80	20	8	4	4	32	32	-
Las Coloradas	307	80	65	15	227	111	116	-	-	-
Las Ovejas	145	68	40	28	77	39	38	-	-	-
Los Miches	///	///	.	.	///	.	.	///	.	.
Taquimilán	204	173	112	61	31	12	19	-	-	-
Tricao Malal	87	86	62	24	1	1	-	-	-	-
Villa Pehuenia	54	32	24	8	22	16	6	-	-	-

⁽¹⁾ No incluye cargos electivos.

⁽²⁾ A partir del 23/10/14 asciende a Municipio de segunda categoría.

Fuente: Elaborado por la Dirección Provincial de Estadística y Censos de la Provincia del Neuquén, en base a datos de los Municipios.

3.4. Personal del Órgano Legislativo Municipal por situación de revista y sexo según municipio y categoría del mismo. Año 2014

Categoría/Municipio	Órgano Legislativo Municipal ⁽¹⁾									
	Total	De planta			Contratado			Jornalizado		
		Total	Varones	Mujeres	Total	Varones	Mujeres	Total	Varones	Mujeres
Primera Categoría										
Centenario	40	26	5	21	14	6	8	-	-	-
Chos Malal	///	///	.	.	///	.	.	///	.	.
Cutral Co	26	3	-	3	23	8	15	-	-	-
Junín de los Andes	13	13	8	5	-	-	-	-	-	-
Neuquén	///	///	.	.	///	.	.	///	.	.
Plaza Huincul	26	9	3	6	17	7	10	-	-	-
Plottier	8	5	-	5	3	1	2	-	-	-
Rincón de los Sauces	13	5	2	3	8	1	7	-	-	-
San Martín de los Andes	29	11	3	8	18	4	14	-	-	-
San Patricio del Chañar	2	2	1	1	-	-	-	-	-	-
Senillosa	11	3	1	2	8	-	8	-	-	-
Villa La Angostura	1	1	-	1	-	-	-	-	-	-
Zapala	14	14	5	9	-	-	-	-	-	-
Segunda Categoría										
Aluminé	3	3	1	2	-	-	-	-	-	-
Andacollo	2	2	1	1	-	-	-	-	-	-
Añelo	6	-	-	-	-	-	-	6	-	6
Buta Ranquil	///	///	.	.	///	.	.	///	.	.
Las Lajas	9	5	3	2	4	-	4	-	-	-
Loncopué	18	6	1	5	12	7	5	-	-	-
Mariano Moreno	11	5	1	4	-	-	-	6	2	4
Picún Leufú	///	///	.	.	///	.	.	///	.	.
Piedra del Águila	7	2	-	2	5	2	3	-	-	-
Villa El Chocón ⁽²⁾	-	-	-	-	-	-	-	-	-	-
Vista Alegre	9	2	-	2	7	2	5	-	-	-
Tercera Categoría										
Bajada del Agrio	-	-	-	-	-	-	-	-	-	-
Barrancas	-	-	-	-	-	-	-	-	-	-
Caviahue-Copahue	///	///	.	.	///	.	.	///	.	.
El Cholar	///	///	.	.	///	.	.	///	.	.
El Huecú	-	-	-	-	-	-	-	-	-	-
Huinganco	-	-	-	-	-	-	-	-	-	-
Las Coloradas	-	-	-	-	-	-	-	-	-	-
Las Ovejas	-	-	-	-	-	-	-	-	-	-
Los Miches	///	///	.	.	///	.	.	///	.	.
Taquimilán	3	3	3	-	-	-	-	-	-	-
Tricao Malal	-	-	-	-	-	-	-	-	-	-
Villa Pehuenia	-	-	-	-	-	-	-	-	-	-

⁽¹⁾ No incluye cargos electivos.

⁽²⁾ A partir del 23/10/14 asciende a Municipio de segunda categoría.

Fuente: Elaborado por la Dirección Provincial de Estadística y Censos de la Provincia del Neuquén, en base a datos de los Municipios.



3.5. Cargos electivos del Órgano Legislativo por sexo según municipio y categoría del mismo. Año 2014

Categoría/Municipio	Concejales		
	Total	Varones	Mujeres
Primera Categoría			
Centenario	9	7	2
Chos Malal	///	.	.
Cutral Co	9	6	3
Junín de los Andes	7	4	3
Neuquén	///	.	.
Plaza Huincul	7	5	2
Plottier	10	6	4
Rincón de los Sauces	7	5	2
San Martín de los Andes	11	6	5
San Patricio del Chañar	7	4	3
Senillosa	7	4	3
Villa La Angostura	7	3	4
Zapala	11	7	4
Segunda Categoría			
Aluminé	7	4	3
Andacollo	7	2	5
Añelo	7	2	5
Buta Ranquil	7	3	4
Las Lajas	7	6	1
Loncopué	7	3	4
Mariano Moreno	7	4	3
Picún Leufú	///	.	.
Piedra del Águila	7	4	3
Villa El Chocón ⁽¹⁾	5	4	1
Vista Alegre	7	4	3
Tercera Categoría			
Bajada del Agrío	6	3	3
Barrancas	5	4	1
Caviahue-Copahue	///	.	.
El Cholar	///	.	.
El Huecú	5	2	3
Huinganco	5	4	1
Las Coloradas	5	4	1
Las Ovejas	5	4	1
Los Miches	///	.	.
Taquimilán	5	3	2
Tricao Malal	5	3	2
Villa Pehuenia	5	3	2

⁽¹⁾ A partir del 23/10/14 asciende a Municipio de segunda categoría.

Fuente: Elaborado por la Dirección Provincial de Estadística y Censos de la Provincia del Neuquén, en base a datos de los Municipios.

3.6. Personal de la administración pública provincial según municipio y categoría del mismo. Año 2014

Categoría/Municipio	Total	Personal del Consejo Provincial de Educación ⁽¹⁾	Resto del Personal de la Administración	Personal del ISSN	Personal del Poder Judicial
Primera Categoría					
Centenario	2.288	1.532	728	24	4
Chos Malal	1.996	1.010	893	30	63
Cutral Co	2.660	1.584	939	12	125
Junín de los Andes	1.929	1.225	624	6	74
Neuquén	27.921	11.240	14.970	522	1.189
Plaza Huincul	1.003	816	176	8	3
Plottier	2.276	1.677	570	23	6
Rincón de los Sauces	792	547	222	5	18
San Martín de los Andes	2.316	1.498	728	45	45
San Patricio del Chañar	524	332	187	3	2
Senillosa	706	474	227	3	2
Villa La Angostura	817	422	345	23	27
Zapala	3.611	1.718	1.741	18	134
Segunda Categoría					
Aluminé	765	473	280	9	3
Andacollo	473	306	157	6	4
Añelo	318	162	152	2	2
Buta Ranquil	292	175	112	3	2
Las Lajas	511	361	144	4	2
Loncopué	721	442	256	21	2
Mariano Moreno	268	168	98	1	1
Picún Leufú	442	248	187	5	2
Piedra del Águila	428	246	174	6	2
Villa El Chocón ⁽²⁾	145	73	65	5	2
Vista Alegre	191	188	2	1	-
Tercera Categoría					
Bajada del Agrio	164	106	53	3	2
Barrancas	111	60	49	-	2
Caviahue-Copahue	569	73	479	17	-
El Cholar	146	83	59	2	2
El Huecú	314	160	148	4	2
Huinganco	188	83	102	3	-
Las Coloradas	260	203	55	-	2
Las Ovejas	249	141	102	5	1
Los Miches	57	36	21	-	-
Taquimilán	124	83	39	-	2
Tricao Malal	99	50	47	-	2
Villa Pehuenia	170	121	48	-	1

⁽¹⁾ El personal es consignado según su lugar de prestación de Servicios, pudiendo un mismo agente ser computado en más de una jurisdicción.

⁽²⁾ A partir del 23/10/14 asciende a Municipio de segunda categoría.

Fuente: Elaborado por la Dirección Provincial de Estadística y Censos de la Provincia del Neuquén, en base a datos de la Dirección Provincial de Ocupación y Salarios del Sector Público, Instituto de Seguridad Social del Neuquén. Departamento de Estadística y Tribunal Superior de Justicia. Secretaría de Gestión Humana y Programas Especiales.

3.7. Transferencias provinciales y nacionales por clasificación económica según municipio y categoría del mismo. Año 2014

Categoría/Municipio	Total ⁽¹⁾	Transferencias para financiar erogaciones			
		Corrientes		De Capital	
		Coparticipación Ley 2148 ⁽²⁾	Otras Transferencias Corrientes ⁽³⁾	Fondo Federal Solidario Nacional ⁽⁴⁾	Renegociación Concesiones Hidrocarburíferas Art. 6° ⁽⁵⁾
pesos					
Primera Categoría					
Centenario	172.235.426	141.199.251	26.072.052	4.964.123	-
Chos Malal	98.742.092	56.397.965	40.361.351	1.982.776	-
Cutral Co	215.350.380	191.058.321	17.342.532	6.717.012	232.516
Junín de los Andes	85.011.669	61.097.795	21.617.436	2.148.007	148.431
Neuquén	823.570.567	715.804.597	68.290.964	25.165.446	14.309.560
Plaza Huincul	112.009.775	79.079.754	28.679.175	2.780.196	1.470.650
Plottier	177.810.764	110.139.503	63.799.101	3.872.160	-
Rincón de los Sauces ⁽⁶⁾	84.287.280	33.984.773	48.126.443	2.176.064	-
San Martín de los Andes	119.181.906	94.405.288	21.248.157	3.318.994	209.468
San Patricio del Chañar	43.697.188	33.920.514	8.584.135	1.192.539	-
Senillosa	85.982.621	32.898.812	51.927.190	1.156.619	-
Villa La Angostura	64.042.101	31.264.089	31.678.865	1.099.147	-
Zapala	186.666.003	153.255.338	26.851.708	5.387.977	1.170.980
Segunda Categoría					
Aluminé	55.170.214	27.994.642	26.191.368	984.204	-
Andacollo	33.746.979	17.777.619	15.344.355	625.005	-
Añelo	34.805.026	16.755.917	17.460.023	589.086	-
Buta Ranquil	22.231.231	17.573.279	4.040.131	617.821	-
Las Lajas	59.755.628	39.233.367	19.142.939	1.379.322	-
Loncopué	73.074.739	29.833.705	42.192.174	1.048.860	-
Mariano Moreno	44.836.619	25.338.216	17.912.691	890.812	694.900
Picún Leufú	38.301.498	22.273.109	14.931.999	783.053	313.337
Piedra del Águila	42.013.458	26.768.599	13.567.110	941.100	736.649
Villa El Chocón ⁽⁷⁾	40.656.637	10.625.703	29.657.368	373.566	-
Vista Alegre ⁽⁶⁾	59.036.293	807.840	57.518.987	709.466	-
Tercera Categoría					
Bajada del Agrió	20.950.231	8.786.639	11.854.681	308.911	-
Barrancas ⁽⁶⁾	28.815.867	426.000	27.932.656	457.211	-
Caviahue-Copahue ⁽⁸⁾	21.308.357	-	21.036.395	271.962	-
El Cholar	29.236.423	10.421.363	18.448.678	366.382	-
El Huecú	28.707.425	15.734.214	12.420.045	553.166	-
Huinganco	21.642.193	11.238.725	10.008.350	395.118	-
Las Coloradas ⁽⁶⁾	25.494.408	360.000	24.771.792	362.616	-
Las Ovejas	26.276.703	17.368.938	7.909.178	610.637	387.950
Los Miches ⁽⁶⁾	17.186.925	360.000	16.444.602	382.323	-
Taquimilán ⁽⁶⁾	27.075.097	384.000	26.367.896	323.201	-
Tricao Malal	23.570.630	11.851.746	11.302.214	416.670	-
Villa Pehuenia ⁽⁹⁾	27.040.939	-	26.583.418	429.621	27.900

⁽¹⁾ Corresponde al total bruto liquidado.

⁽²⁾ Coparticipación bruta. Art. 4° y 10° Ley N° 2148.

⁽³⁾ Incluye los siguientes conceptos: Aportes reintegrables, no reintegrables, Aportes del Tesoro Nacional, Recursos Extraordinarios de Coparticipación, Renegociación de las Concesiones Hidrocarburíferas (Art.7° Ley Prov. N° 2615) e Impuesto Inmobiliario (Ley N° 2495 Art 6°).

⁽⁴⁾ Adhesión de la Provincia del Neuquén a través del Dec. Prov. N° 0739/09, al Dec. Nac. N° 206/09.

⁽⁵⁾ Renegociación de las Concesiones Hidrocarburíferas Art.6° Ley N° 2615.

⁽⁶⁾ Perciben una suma fija en concepto de coparticipación según la Ley N° 2148.

⁽⁷⁾ A partir del 23/10/14 asciende a Municipio de segunda categoría.

⁽⁸⁾ Percibe Aportes No Reintegrables a partir del nombramiento como Municipio de 3° Categoría según la Ley N° 2273.

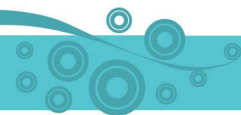
⁽⁹⁾ Percibe Aportes No Reintegrables a partir del nombramiento como Municipio de 3° Categoría según la Ley N° 2439.

Fuente: Elaborado por la Dirección Provincial de Estadística y Censos de la Provincia del Neuquén, en base a datos del Ministerio de Economía y Obras Públicas de la Provincia del Neuquén. Subsecretaría de Ingresos Públicos.

3.8. Ejecución presupuestaria de recursos por clasificación económica y origen según municipio y categoría del mismo. Año 2014

Categoría/Municipio	Total Recursos	Corrientes			
		Total Corrientes	Total Propios	Propios Tasas y Derechos	Otros
pesos					
Primera Categoría					
Centenario	257.950.870,8	193.157.484,9	41.193.257,2	39.466.908,7	1.726.348,6
Chos Malal
Cutral Co	363.460.390,5	271.949.663,9	66.309.845,6	51.302.739,1	15.007.106,6
Junín de los Andes	97.028.212,2	81.469.948,3	17.562.855,4	9.657.233,7	7.905.621,7
Neuquén	1.444.884.881,5	1.264.496.600,8	472.361.225,5	367.206.307,4	105.154.918,0
Plaza Huincul	190.746.125,4	118.054.697,2	32.707.934,9	32.576.466,2	131.468,7
Plottier
Rincón de los Sauces	146.853.978,3	87.410.961,4	51.701.398,8	42.946.171,8	8.755.227,1
San Martín de los Andes	225.452.343,4	174.987.574,0	71.444.505,9	67.544.522,8	3.899.983,1
San Patricio del Chañar	58.374.618,4	50.502.191,6	17.350.767,2	14.390.403,7	2.960.363,5
Senillosa	94.892.814,5	48.707.505,2	12.830.372,8	12.557.869,8	272.503,0
Villa La Angostura	103.708.573,2	67.698.130,0	34.051.979,7	29.250.796,2	4.801.183,5
Zapala	218.763.522,7	181.944.294,9	30.978.897,9	24.813.360,7	6.165.537,2
Segunda Categoría					
Aluminé	58.320.160,6	57.054.085,7	5.586.539,7	4.811.703,7	774.836,1
Andacollo	43.080.096,8	21.542.722,0	2.437.855,4	1.093.294,3	1.344.561,1
Añelo	45.300.686,5	30.338.196,9	10.378.388,4	6.190.605,9	4.187.782,4
Buta Ranquil	33.490.585,7	24.849.517,7	5.810.484,9	4.197.552,5	1.612.932,3
Las Lajas	64.586.733,1	63.004.959,7	58.728.556,3	2.310.579,8	56.417.976,5
Loncopué	77.933.950,5	37.318.345,1	1.888.420,4	1.888.420,4	-
Mariano Moreno
Picún Leufú	39.539.114,7	25.738.079,2	1.461.022,8	1.298.999,5	162.023,3
Piedra del Águila	37.210.216,2	24.107.324,3	2.080.455,7	1.728.595,2	351.860,5
Villa El Chocón ⁽¹⁾	39.111.838,9	13.867.404,3	3.286.517,6	1.753.226,8	1.533.290,9
Vista Alegre	60.510.448,0	9.792.722,3	4.005.080,9	3.777.925,7	227.155,2
Tercera Categoría					
Bajada del Agrio
Barrancas	26.997.876,4	2.769.435,3	725.279,9	335.020,8	390.259,1
Caviahue-Copahue	23.708.482,2	1.545.358,6	799.968,8	776.298,8	23.670,0
El Cholar	33.746.934,9	12.133.092,7	1.531.115,2	227.294,9	1.303.820,3
El Huecú	36.268.781,2	20.891.565,4	3.976.113,9	656.222,5	3.319.891,3
Huinganco	26.129.618,4	13.007.334,5	913.739,0	450.096,6	463.642,4
Las Coloradas	27.859.505,3	5.611.111,2	3.217.616,1	2.842.619,4	374.996,7
Las Ovejas	28.930.845,8	19.429.613,5	1.348.302,4	1.322.094,6	26.207,8
Los Miches	20.043.084,2	1.961.607,5	1.135.671,7	142.338,3	993.333,4
Taquimilán	23.107.394,5	2.627.745,9	1.153.483,2	346.736,6	806.746,6
Tricao Malal	23.585.301,8	12.733.464,6	290.456,1	171.761,3	118.694,7
Villa Pehuenia

Continúa



3.8. Continuación

Categoría/Municipio	Corrientes			De Capital	De Financiamiento	Otros recursos
	Coparticipación		Federal			
	Total Coparticipación	Provincial y Garantía	Federal			
pesos						
Primera Categoría						
Centenario	151.964.227,7	115.032.489,6	36.931.738,0	41.345.751,2	23.447.634,7	-
Chos Malal
Cutral Co	205.639.818,2	155.647.337,6	49.992.480,6	13.339.746,5	78.170.980,2	-
Junín de los Andes	63.907.092,9	47.974.487,9	15.932.605,0	1.134.747,3	14.423.516,6	-
Neuquén	792.135.375,3	605.354.146,6	186.781.228,7	10.201.356,0	103.550.890,2	66.636.034,6
Plaza Huincul	85.346.762,3	64.423.696,2	20.923.066,2	2.092.751,7	24.281.244,0	46.317.432,5
Plottier
Rincón de los Sauces	35.709.562,6	25.994.167,4	9.715.395,2	1.884.180,4	57.558.836,6	-
San Martín de los Andes	103.543.068,1	78.785.539,0	24.757.529,1	1.807.500,5	48.657.269,0	-
San Patricio del Chañar	33.151.424,4	15.090.789,5	18.060.634,9	532.263,0	7.340.163,8	-
Senillosa	35.877.132,5	27.273.689,0	8.603.443,5	371.068,1	15.150.293,6	30.663.947,6
Villa La Angostura	33.646.150,2	25.470.207,1	8.175.943,1	1.488.366,5	32.740.299,7	1.781.777,0
Zapala	150.965.397,0	116.275.221,5	34.690.175,4	12.243.437,3	18.058.977,1	6.516.813,4
Segunda Categoría						
Aluminé	51.467.546,0	49.933.342,1	1.534.203,9	1.266.074,9	-	-
Andacollo	19.104.866,7	13.288.084,4	5.816.782,3	386.765,7	21.150.609,1	-
Añelo	19.959.808,5	15.689.142,2	4.270.666,3	730.511,6	12.882.451,5	1.349.526,6
Buta Ranquil	19.039.032,8	14.443.404,6	4.595.628,2	138.000,0	8.503.068,0	-
Las Lajas	4.276.403,4	1.774.761,8	2.501.641,6	393.779,1	1.187.994,3	-
Loncopué	35.429.924,7	26.964.618,6	8.465.306,1	11.271.214,5	29.344.390,9	-
Mariano Moreno
Picún Leufú	24.277.056,4	18.465.137,0	5.811.919,4	320.000,0	12.931.652,5	549.383,0
Piedra del Águila	22.026.868,7	16.813.002,6	5.213.866,0	143.110,1	12.959.781,8	-
Villa El Chocón ⁽¹⁾	10.580.886,7	8.582.655,0	1.998.231,7	36.287,4	25.198.147,2	10.000,0
Vista Alegre	5.787.641,4	5.041.861,1	745.780,3	309.462,1	50.198.449,3	209.814,2
Tercera Categoría						
Bajada del Agrio
Barrancas	2.044.155,5	550.300,3	1.493.855,2	188.345,5	24.040.095,5	-
Caviahue-Copahue	745.389,8	473.427,9	271.961,9	2.722.549,2	19.440.574,4	-
El Cholar	10.601.977,5	7.921.440,6	2.680.537,0	-	21.613.842,2	-
El Huecú	16.915.451,5	13.353.926,8	3.561.524,7	-	15.205.675,8	171.539,9
Huinganco	12.093.595,5	9.154.531,0	2.939.064,5	-	13.122.283,9	-
Las Coloradas	2.393.495,2	1.902.922,8	490.572,4	2.574.770,3	19.673.623,9	-
Las Ovejas	18.081.311,1	13.536.012,3	4.545.298,8	48.410,8	9.452.821,5	-
Los Miches	825.935,8	443.612,5	382.323,3	-	18.081.476,8	-
Taquimilán	1.474.262,7	401.763,4	1.072.499,3	90.579,0	20.389.069,5	-
Tricao Malal	12.443.008,6	9.343.631,4	3.099.377,2	166.916,0	10.684.921,2	-
Villa Pehuenia


⁽¹⁾ A partir del 23/10/14 asciende a Municipio de segunda categoría.

Fuente: Elaborado por la Dirección Provincial de Estadística y Censos de la Provincia del Neuquén, en base a datos de las Ejecuciones Presupuestarias de los Municipios.

3.9. Ejecución presupuestaria de gastos por clasificación económica y objeto según municipio y categoría del mismo. Año 2014

Categoría/Municipio	Total Gastos	Corrientes				
		Total Corrientes	Personal	Bienes y Servicios	Transfe-rencias	Intereses y Gtos. Deuda
pesos						
Primera Categoría						
Centenario	253.764.205,1	189.348.663,8	124.480.712,7	55.850.245,8	9.017.705,3	-
Chos Malal
Cutral Co	385.190.114,9	212.433.095,3	108.971.318,0	38.961.265,3	64.500.512,0	-
Junín de los Andes	96.741.015,6	87.846.900,6	72.691.842,8	13.509.647,6	1.645.410,3	-
Neuquén	1.297.926.311,8	1.060.750.473,4	615.643.653,0	400.546.360,7	43.069.307,7	1.491.152,0
Plaza Huincul	223.300.593,7	154.610.682,5	86.317.680,2	45.470.552,3	22.822.450,0	-
Plottier
Rincón de los Sauces	150.572.037,5	118.805.525,4	71.210.292,4	38.854.106,1	8.741.126,8	-
San Martín de los Andes
San Patricio del Chañar	53.545.049,6	29.703.071,8	18.875.565,0	10.314.166,3	513.340,5	-
Senillosa	100.004.259,3	79.536.187,5	61.575.494,6	11.107.842,4	6.725.434,4	127.416,1
Villa La Angostura	100.670.741,7	86.512.854,9	55.761.617,4	26.359.050,3	4.392.187,3	-
Zapala	200.620.734,1	190.114.078,6	150.040.084,8	34.070.998,9	6.002.995,0	-
Segunda Categoría						
Aluminé	65.810.880,6	50.732.754,3	25.817.440,4	19.733.338,0	5.181.175,9	800,0
Andacollo	42.402.708,3	29.445.178,9	21.232.907,2	4.229.583,7	3.982.688,0	-
Añelo	44.207.770,1	32.998.296,2	23.605.354,6	8.845.551,0	547.390,6	-
Buta Ranquil	32.114.002,2	24.088.100,8	17.694.349,3	4.543.997,2	1.849.754,3	-
Las Lajas	57.489.740,5	44.810.058,9	33.623.561,8	8.983.301,2	2.203.195,9	-
Loncopué	74.965.285,0	64.010.781,8	39.316.060,5	9.565.470,7	15.129.250,6	-
Mariano Moreno
Picún Leufú	41.669.615,7	37.180.097,8	23.454.482,9	7.947.015,7	5.778.599,2	-
Piedra del Águila	44.002.598,5	35.285.749,9	23.332.856,2	10.383.890,6	1.569.003,0	-
Villa El Chocón ⁽¹⁾	38.638.031,2	37.230.854,7	25.534.873,4	11.624.800,9	71.180,4	-
Vista Alegre	68.494.178,6	63.696.683,8	42.234.281,0	17.379.545,9	4.082.857,0	-
Tercera Categoría						
Bajada del Agrío
Barrancas	26.308.846,1	18.408.438,7	14.179.100,1	3.395.034,6	834.304,1	-
Caviahue-Copahue	23.811.685,9	19.308.257,9	14.422.423,5	4.287.876,5	597.957,9	-
El Cholar	33.003.100,7	28.341.157,7	24.642.235,4	2.723.122,7	975.799,6	-
El Huecú	35.685.815,6	24.522.076,5	17.802.604,8	3.836.097,0	2.883.374,6	-
Huinganco	24.906.416,9	20.668.208,5	13.544.795,5	4.167.170,9	2.956.242,0	-
Las Coloradas	26.683.595,4	22.410.342,0	14.347.524,0	7.519.431,8	543.386,2	-
Las Ovejas	28.774.915,7	21.788.960,2	14.312.840,0	4.483.869,8	2.992.250,3	-
Los Miches	19.672.963,0	15.451.044,5	9.465.416,7	3.000.835,9	2.984.791,9	-
Taquimilán	26.289.689,2	22.645.842,0	16.638.881,6	3.729.701,6	2.277.258,9	-
Tricao Malal	23.714.845,3	20.990.028,5	12.650.937,8	4.591.069,9	3.748.020,7	-
Villa Pehuenia

Continúa



3.9. Continuación

Categoría/Municipio	De Capital					Otros egresos
	Total De Capital	Bienes de Capital	Obras Públicas	Inversión Financiera	Amortización de la Deuda	
	pesos					
Primera Categoría						
Centenario	64.415.541,3	3.058.801,0	61.353.554,0	-	3.186,3	-
Chos Malal
Cutral Co	172.757.019,6	4.142.595,5	161.070.036,4	100.000,0	7.444.387,7	-
Junín de los Andes	8.006.266,5	2.315.515,0	-	-	5.690.751,6	887.848,5
Neuquén	148.991.115,8	2.854.230,6	140.211.653,4	-	5.925.231,8	88.184.722,6
Plaza Huincul	64.656.541,6	2.856.054,1	44.759.475,1	-	17.041.012,4	4.033.369,7
Plottier
Rincón de los Sauces	24.511.216,8	5.845.611,8	18.665.605,0	-	-	7.255.295,3
San Martín de los Andes
San Patricio del Chañar	23.841.977,8	1.149.867,1	22.121.939,4	-	570.171,4	-
Senillosa	20.468.071,9	3.164.399,7	15.331.894,0	-	1.971.778,1	-
Villa La Angostura	14.157.886,7	11.797.996,9	-	645.956,3	1.713.933,5	-
Zapala	10.506.655,5	10.045.407,5	-	-	461.248,0	-
Segunda Categoría						
Aluminé	15.078.126,3	223.508,1	12.080.964,8	-	2.773.653,4	-
Andacollo	12.957.529,4	1.496.908,4	11.460.621,0	-	-	-
Añelo	11.209.473,9	1.897.701,4	9.311.772,5	-	-	-
Buta Ranquil	8.025.901,4	3.235.380,3	2.764.138,1	-	2.026.382,9	-
Las Lajas	12.679.681,7	2.187.549,1	10.492.132,6	-	-	-
Loncopué	10.954.503,3	10.954.503,3	-	-	-	-
Mariano Moreno
Picún Leufú	4.489.518,0	470.902,4	4.018.615,6	-	-	-
Piedra del Águila	8.584.481,2	3.789.884,0	4.408.197,1	-	386.400,0	132.367,5
Villa El Chocón ⁽¹⁾	1.407.176,5	290.083,8	1.117.092,7	-	-	-
Vista Alegre	4.603.320,1	574.012,2	3.574.507,8	-	454.800,0	194.174,8
Tercera Categoría						
Bajada del Agrio
Barrancas	7.900.407,4	70.969,6	6.997.305,5	-	832.132,4	-
Caviahue-Copahue	4.308.605,4	1.378.886,1	2.929.719,3	-	-	194.822,6
El Cholar	4.661.943,0	52.623,9	1.984.905,7	-	2.624.413,5	-
El Huecú	8.206.241,9	945.081,0	4.151.406,3	95.733,8	3.014.020,8	2.957.497,3
Huinganco	4.238.208,4	212.952,2	2.371.161,1	-	1.654.095,1	-
Las Coloradas	4.273.253,4	662.640,5	3.610.613,0	-	-	-
Las Ovejas	6.985.955,6	301.826,5	6.684.129,0	-	-	-
Los Miches	4.221.918,5	109.952,0	2.938.517,9	-	1.173.448,5	-
Taquimilán	3.643.847,2	847.340,9	2.778.123,7	-	18.382,6	-
Tricao Malal	2.724.816,8	865.533,0	1.790.064,3	-	69.219,6	-
Villa Pehuenia

⁽¹⁾ A partir del 23/10/14 asciende a Municipio de segunda categoría.

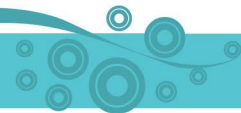
Fuente: Elaborado por la Dirección Provincial de Estadística y Censos de la Provincia del Neuquén, en base a datos de las Ejecuciones Presupuestarias de los Municipios.

3.10. Ejecución Presupuestaria. Distribución porcentual de recursos y erogaciones por clasificación económica según municipio y categoría del mismo. Año 2014

Categoría/Municipio	Recursos					Erogaciones			
	Total	Corrientes	De Capital	Financiamiento	Otros recursos	Total	Corrientes	De Capital	Otros egresos
	%								
Primera Categoría									
Centenario	100,00	74,88	16,03	9,09	-	100,00	74,62	25,38	-
Chos Malal
Cutral Co	100,00	74,82	3,67	21,51	-	100,00	55,15	44,85	-
Junín de los Andes	100,00	83,97	1,17	14,87	-	100,00	90,81	8,28	0,92
Neuquén	100,00	87,52	0,71	7,17	4,61	100,00	81,73	11,48	6,79
Plaza Huincul	100,00	61,89	1,10	12,73	24,28	100,00	69,24	28,95	1,81
Plottier
Rincón de los Sauces	100,00	59,52	1,28	39,19	-	100,00	78,90	16,28	4,82
San Martín de los Andes	100,00	77,62	0,80	21,58	-
San Patricio del Chañar	100,00	86,51	0,91	12,57	-	100,00	55,47	44,53	-
Senillosa	100,00	51,33	0,39	15,97	32,31	100,00	79,53	20,47	-
Villa La Angostura	100,00	65,28	1,44	31,57	1,72	100,00	85,94	14,06	-
Zapala	100,00	83,17	5,60	8,26	2,98	100,00	94,76	5,24	-
Segunda Categoría									
Aluminé	100,00	97,83	2,17	-	-	100,00	77,09	22,91	-
Andacollo	100,00	50,01	0,90	49,10	-	100,00	69,44	30,56	-
Añelo	100,00	66,97	1,61	28,44	2,98	100,00	74,64	25,36	-
Buta Ranquil	100,00	74,20	0,41	25,39	-	100,00	75,01	24,99	-
Las Lajas	100,00	97,55	0,61	1,84	-	100,00	77,94	22,06	-
Loncopué	100,00	47,88	14,46	37,65	-	100,00	85,39	14,61	-
Mariano Moreno
Picún Leufú	100,00	65,10	0,81	32,71	1,39	100,00	89,23	10,77	-
Piedra del Águila	100,00	64,79	0,38	34,83	-	100,00	80,19	19,51	0,30
Villa El Chocón ⁽¹⁾	100,00	35,46	0,09	64,43	0,03	100,00	96,36	3,64	-
Vista Alegre	100,00	16,18	0,51	82,96	0,35	100,00	93,00	6,72	0,28
Tercera Categoría									
Bajada del Agrio
Barrancas	100,00	10,26	0,70	89,04	-	100,00	69,97	30,03	-
Caviahue-Copahue	100,00	6,52	11,48	82,00	-	100,00	81,09	18,09	0,82
El Cholar	100,00	35,95	-	64,05	-	100,00	85,87	14,13	-
El Hucú	100,00	57,60	-	41,92	0,47	100,00	68,72	23,00	8,29
Huinganco	100,00	49,78	-	50,22	-	100,00	82,98	17,02	-
Las Coloradas	100,00	20,14	9,24	70,62	-	100,00	83,99	16,01	-
Las Ovejas	100,00	67,16	0,17	32,67	-	100,00	75,72	24,28	-
Los Miches	100,00	9,79	-	90,21	-	100,00	78,54	21,46	-
Taquimilán	100,00	11,37	0,39	88,24	-	100,00	86,14	13,86	-
Tricao Malal	100,00	53,99	0,71	45,30	-	100,00	88,51	11,49	-
Villa Pehuenia

⁽¹⁾ A partir del 23/10/14 asciende a Municipio de segunda categoría.

Fuente: Elaborado por la Dirección Provincial de Estadística y Censos de la Provincia del Neuquén, en base a datos de las Ejecuciones Presupuestarias de los Municipios.



3.11. Autonomía municipal e incidencia del gasto en personal según municipio y categoría del mismo Año 2014

Categoría/Municipio	Grado de autonomía municipal ⁽¹⁾	Incidencia del gasto en personal ⁽²⁾
	%	
Primera Categoría		
Centenario	16,23	49,05
Chos Malal
Cutral Co	17,21	28,29
Junín de los Andes	18,15	75,14
Neuquén	36,39	47,43
Plaza Huincul	14,65	38,66
Plottier
Rincón de los Sauces	34,34	47,29
San Martín de los Andes
San Patricio del Chañar	32,40	35,25
Senillosa	12,83	61,57
Villa La Angostura	33,83	55,39
Zapala	15,44	74,79
Segunda Categoría		
Aluminé	8,49	39,23
Andacollo	5,75	50,07
Añelo	23,48	53,40
Buta Ranquil	18,09	55,10
Las Lajas	102,15	58,49
Loncopué	2,52	52,45
Mariano Moreno
Picún Leufú	3,51	56,29
Piedra del Águila	4,73	53,03
Villa El Chocón ⁽³⁾	8,51	66,09
Vista Alegre	5,85	61,66
Tercera Categoría		
Bajada del Agrio
Barrancas	2,76	53,89
Caviahue-Copahue	3,36	60,57
El Cholar	4,64	74,67
El Huecú	11,14	49,89
Huinganco	3,67	54,38
Las Coloradas	12,06	53,77
Las Ovejas	4,69	49,74
Los Miches	5,77	48,11
Taquimilán	4,39	63,29
Tricao Malal	1,22	53,35
Villa Pehuenia

⁽¹⁾
$$\frac{\text{Ingresos propios}}{\text{Gastos totales}} * 100$$

⁽²⁾
$$\frac{\text{Gasto en personal}}{\text{Gastos totales}} * 100$$

⁽³⁾ A partir del 23/10/14 asciende a Municipio de segunda categoría.

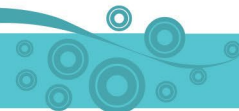
Fuente: Elaborado por la Dirección Provincial de Estadística y Censos de la Provincia del Neuquén, en base a datos de las Ejecuciones Presupuestarias de los Municipios.

3.12. Equipamiento informático de la administración pública municipal según municipio y categoría del mismo. Año 2014

Categoría/Municipio	Inferiores a Pentium IV	Superiores a Pentium IV	Computadoras en red Sí/No
Primera Categoría			
Centenario	.	.	Sí
Chos Malal	.	.	.
Cutral Co	8	114	Sí
Junín de los Andes	38	120	Sí
Neuquén	666	622	Sí
Plaza Huincul	-	200	Sí
Plottier	.	.	Sí
Rincón de los Sauces	2	119	Sí
San Martín de los Andes	10	255	Sí
San Patricio del Chañar	35	30	Sí
Senillosa	-	80	Sí
Villa La Angostura	-	179	Sí
Zapala	120	65	Sí
Segunda Categoría			
Aluminé	56	3	No
Andacollo	3	40	Sí
Añelo	1	40	Sí
Buta Ranquil	20	2	Sí
Las Lajas	.	.	Sí
Loncopué	-	50	Sí
Mariano Moreno	-	6	No
Picún Leufú	.	.	.
Piedra del Águila	.	30	Sí
Villa El Chocón ⁽¹⁾	.	.	No
Vista Alegre	61	.	No
Tercera Categoría			
Bajada del Agrio	-	8	Sí
Barrancas	2	9	No
Caviahue-Copahue	.	.	.
El Cholar	.	.	.
El Huecú	-	40	No
Huinganco	1	16	No
Las Coloradas	2	7	No
Las Ovejas	-	.	No
Los Miches	.	.	.
Taquimilán	13	-	Sí
Tricao Malal	-	.	Sí
Villa Pehuenia	-	35	Sí

⁽¹⁾ A partir del 23/10/14 asciende a Municipio de segunda categoría.

Fuente: Elaborado por la Dirección Provincial de Estadística y Censos de la Provincia del Neuquén, en base a datos de los Municipios.



3.13. Conexión a Internet, sitio web y servicio de correo electrónico en oficinas municipales según municipio y categoría del mismo. Año 2014

Categoría/Municipio	Conexión a Internet			Sitio Web propio	Correo electrónico
	Conexión telefónica	Banda Ancha	Conexión satelital		
Primera Categoría					
Centenario	No	Sí	No	Sí	Sí
Chos Malal
Cutral Co	Sí	Sí	No	Sí	Sí
Junín de los Andes	.	.	.	Sí	Sí
Neuquén	No	Sí	No	Sí	Sí
Plaza Huincul	No	Sí	No	Sí	Sí
Plottier	No	Sí	No	Sí	Sí
Rincón de los Sauces	No	Sí	No	Sí	Sí
San Martín de los Andes	.	Sí	.	Sí	Sí
San Patricio del Chañar	No	Sí	No	Sí	Sí
Senillosa	No	Sí	No	Sí	Sí
Villa La Angostura	Sí	Sí	No	Sí	Sí
Zapala	Sí	Sí	Sí	Sí	Sí
Segunda Categoría					
Aluminé	No	Sí	No	Sí	Sí
Andacollo	No	No	Sí	Sí	Sí
Añelo	No	Sí	Sí	Sí	Sí
Buta Ranquil	No	No	Sí	No	Sí
Las Lajas	.	.	Sí	No	No
Loncopué	Sí	Sí	No	No	Sí
Mariano Moreno	No	Sí	No	No	Sí
Picún Leufú
Piedra del Águila	No	Sí	No	Sí	Sí
Villa El Chocón ⁽¹⁾	.	.	Sí	No	Sí
Vista Alegre	Sí	No	No	Sí	.
Tercera Categoría					
Bajada del Agrío	Sí	No	No	No	Sí
Barrancas	No	No	Sí	No	Sí
Caviahue-Copahue
El Cholar
El Huecú	No	No	Sí	No	Sí
Huinganco	No	No	Sí	No	Sí
Las Coloradas	No	No	Sí	No	Sí
Las Ovejas	No	No	Sí	Sí	Sí
Los Miches
Taquimilán	No	No	Sí	Sí	Sí
Tricao Malal	No	Sí	.	No	Sí
Villa Pehuenia	No	No	Sí	Sí	Sí

⁽¹⁾ A partir del 23/10/14 asciende a Municipio de segunda categoría.

Fuente: Elaborado por la Dirección Provincial de Estadística y Censos de la Provincia del Neuquén, en base a datos de los Municipios.

**3.14. Maquinarias de la administración pública municipal según municipio y categoría del mismo
Año 2014**

Categoría/Municipio	Camión volcador	Camión regador	Camión de residuos	Desma-lezadora	Barre-dora	Moto-niveladora	Tractor	Retroex-cavadora	Equipo para pavi-mentar	Otros
Primera Categoría										
Centenario	1	4	-	1	-	1	1	2	-	7 ⁽¹⁾
Chos Malal
Cutral Co	3	2	5	-	1	1	-	-	-	-
Junín de los Andes	3	2	4	2	-	1	1	2	-	4 ⁽²⁾
Neuquén
Plaza Huincul	3	3	2	4	1	2	1	1	1	3 ⁽³⁾
Plottier	2	3	3	1	-	3	1	2	-	3 ⁽⁴⁾
Rincón de los Sauces	2	4	3	-	-	2	1	2	-	4 ⁽⁵⁾
San Martín de los Andes	9	3	6	5	1	3	3	1	-	9 ⁽⁶⁾
San Patricio del Chañar	4	2	-	2	-	2	2	2	-	2 ⁽⁷⁾
Senillosa	2	2	1	2	-	2	2	-	-	1 ⁽⁸⁾
Villa La Angostura	2	2	2	6	-	3	-	1	-	4 ⁽⁹⁾
Zapala	4	1	6	-	-	1	1	3	-	-
Segunda Categoría										
Aluminé	2	1	2	4	-	-	-	1	-	1 ⁽¹⁰⁾
Andacollo	1	2	1	-	-	1	1	1	-	1 ⁽¹¹⁾
Añelo	3	2	1	1	-	1	1	1	-	-
Buta Ranquil	1	2	1	-	-	1	-	1	-	-
Las Lajas	2	2	1	-	-	-	2	1	-	-
Loncopué	1	1	1	-	-	-	1	1	-	-
Mariano Moreno	3	1	-	3	-	-	-	1	-	-
Picún Leufú
Piedra del Águila	3	3	2	4	-	1	-	2	-	1 ⁽¹²⁾
Villa El Chocón ⁽¹³⁾	1	-	-	3	-	-	-	-	-	-
Vista Alegre	1	1	1	-	-	-	-	-	-	16 ⁽¹⁴⁾
Tercera Categoría										
Bajada del Agrio	2	2	-	-	-	-	-	1	-	-
Barrancas	2	-	-	-	-	-	1	1	-	-
Caviahue-Copahue
El Cholar
El Huecú	3	1	-	-	-	-	2	1	-	1 ⁽¹⁵⁾
Huinganco	3	1	-	-	-	-	1	1	-	-
Las Coloradas	1	1	-	-	-	-	1	1	-	-
Las Ovejas	2	1	-	-	-	-	1	1	-	-
Los Miches
Taquimilán	2	2	-	-	-	-	-	1	-	-
Tricao Malal	4	1	1	2	-	-	1	1	-	-
Villa Pehuenia	2	1	1	-	-	1	-	1	-	1 ⁽¹⁶⁾

⁽¹⁾ 1 Tractor para corte; 3 maquinas de corte; 3 motoguadañas.

⁽²⁾ 1 Chipiadora; 1 hidro grubert; 1 cargadora; 1 contenedor.

⁽³⁾ 2 Palas cargadoras; 1 desobturador.

⁽⁴⁾ 1 Cargadora frontal; 1 desobturador; 1 porta contenedor.

⁽⁵⁾ 1 Bobcat; 1 cordonera; 1 fumigadora, 1 desobstructor.

⁽⁶⁾ 3 Bobcat; 1 hormigonera pavimento; 1 cargadora frontal; 2 carros hidraulicos porta residuos; 1 cordonera; 1 maquina para pintar calles.

⁽⁷⁾ 2 Pala cargadora.

⁽⁸⁾ 1 Bobcat.

⁽⁹⁾ 3 Minicargadoras, 1 cargadora.

⁽¹⁰⁾ 1 Camión atmosférico.

⁽¹¹⁾ 1 Mini tractor corta cesped.

⁽¹²⁾ 1 Pala cargadora.

⁽¹³⁾ A partir del 23/10/14 asciende a Municipio de segunda categoría.

⁽¹⁴⁾ 7 Motosierras; 7 motoguadañas; 2 motocompresores.

⁽¹⁵⁾ 1 Compactador de residuos.

⁽¹⁶⁾ 1 Camión batea.

Fuente: Elaborado por la Dirección Provincial de Estadística y Censos de la Provincia del Neuquén, en base a datos de los Municipios.



MUNICIPIO



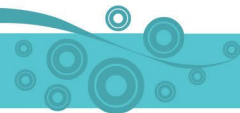
**CARACTERÍSTICAS
MEDIOAMBIENTALES**



**4.1. Condiciones de los recursos naturales y ambientales según municipio y categoría del mismo
Año 2014**

Categoría/Municipio	Estudios sobre calidad			Procesos de evaluación ambiental
	de los suelos	de las aguas superficiales y subterráneas	del aire	
Primera Categoría				
Centenario	No	No	No	Sí
Chos Malal
Cutral Co	No	No	No	No
Junín de los Andes	Sí	Sí	No	Sí
Neuquén	Sí	Sí	Sí	Sí
Plaza Huincul	No	No	No	No
Plottier
Rincón de los Sauces	Sí	Sí	No	.
San Martín de los Andes	Sí	Sí	Sí	Sí
San Patricio del Chañar	No	Sí	No	No
Senillosa	Sí	No	No	Sí
Villa La Angostura	Sí	Sí	Sí	Sí
Zapala	Sí	Sí	Sí	Sí
Segunda Categoría				
Aluminé	Sí	Sí	Sí	No
Andacollo	Sí	Sí	No	No
Añelo	Sí	Sí	No	No
Buta Ranquil	No	.	.	.
Las Lajas	No	Sí	No	No
Loncopué	Sí	Sí	No	Sí
Mariano Moreno	No	Sí	No	No
Picún Leufú
Piedra del Águila	Sí	Sí	No	Sí
Villa El Chocón ⁽¹⁾	No	Sí	No	No
Vista Alegre	Sí	Sí	No	No
Tercera Categoría				
Bajada del Agrio	No	Sí	No	No
Barrancas	Sí	Sí	.	.
Caviahue-Copahue
El Cholar
El Huecú	Sí	Sí	No	Sí
Huinganco	No	No	No	No
Las Coloradas	Sí	Sí	No	Sí
Las Ovejas	Sí	Sí	Sí	Sí
Los Miches
Taquimilán	Sí	No	No	No
Tricao Malal	Sí	Sí	No	No
Villa Pehuenia	Sí	Sí	No	No

Continúa



4.1. Continuación

Categoría/Municipio	Norma legal para preservar el medio ambiente	Zonas inundables o con riesgo probable de inundación	Se registraron inundaciones en el último año
Primera Categoría			
Centenario	.	Sí	No
Chos Malal	.	.	.
Cutral Co	.	No	No
Junín de los Andes	Ley Provincial 1875 y Ordenanzas 946/2001 y 997/2002	Sí	No
Neuquén	Leyes y Ordenanzas ⁽²⁾	Sí	Sí
Plaza Huincul	Ley Provincial 2600	Sí	Sí
Plottier	.	Sí	.
Rincón de los Sauces	.	.	.
San Martín de los Andes	.	Sí	No
San Patricio del Chañar	Ley Provincial 1875 Medio Ambiente	Sí	Sí
Senillosa	Leyes y Ordenanzas ⁽³⁾	Sí	Sí
Villa La Angostura	Ordenanzas ⁽⁴⁾	Sí	Sí
Zapala	Leyes y Ordenanzas ⁽⁵⁾	Sí	No
Segunda Categoría			
Aluminé	Ordenanzas ⁽⁶⁾	No	No
Andacollo	Leyes y Ordenanzas ⁽⁷⁾	No	No
Añelo	.	Sí	No
Buta Ranquil	.	Sí	No
Las Lajas	Ordenanza sobre quemas y tomas.	Sí	No
Loncopué	.	Sí	Sí
Mariano Moreno	.	Sí	No
Picún Leufú	.	.	.
Piedra del Águila	Ley Provincial 1875 Medio Ambiente	Sí	Sí
Villa El Chocón ⁽¹⁾	Ordenanzas 340/2000; 406/2002; 602/2010	Sí	Sí
Vista Alegre	Ley Prov. 1875 Medio Ambiente y Ord. Mun. 316/04	Sí	No
Tercera Categoría			
Bajada del Agrío	.	Sí	No
Barrancas	.	Sí	No
Caviahue-Copahue	.	.	.
El Cholar	.	.	.
El Huecú	Ordenanzas 513/2010; 061/2012	No	No
Huinganco	Ley Provincial 1875 Medio Ambiente y Ley 2648/9	Sí	.
Las Coloradas	Ley Provincial 1875 Medio Ambiente	No	No
Las Ovejas	.	Sí	No
Los Miches	.	.	.
Taquimilán	.	No	No
Tricao Malal	.	Sí	No
Villa Pehuenia	Ley 1885	Sí	No

⁽¹⁾ A partir del 23/10/14 asciende a Municipio de segunda categoría.

⁽²⁾ Ley Provincial 1875. Ordenanzas 8320, 12575, 5939/93, 10676/06. Decreto 790/07.

⁽³⁾ Ord. 1115/03 HCD Hidroc. 1011/02 HCD Adhesión Ley Prov. 1875 y 2267.

⁽⁴⁾ Ord. 1580 Forestación; Ord. 1504 Ordenamiento Territorial; Ord. 1414 Estudios de impacto ambiental.

⁽⁵⁾ Ley Nac. 25675-24051; Ley Prov. 1875. Ord. Municipal 08/99; 17/99; 1875/90; 85/00; 203/07; 46/05; 26/12.

⁽⁶⁾ Ord. 125/09; 96/09; 22/09; 10/09.

⁽⁷⁾ Ley 1875. Ord. 1714 y Código contravencional 1203.

Fuente: Elaborado por la Dirección Provincial de Estadística y Censos de la Provincia del Neuquén, en base a datos de los Municipios.

MUNICIPIO



CARACTERÍSTICAS
ECONÓMICAS



5.1. Superficie por tipo de cultivo según municipio y categoría del mismo. Año 2014

Categoría/Municipio	Total	Fruticultura y horticultura	Pastoreo implantado anual o perenne	Pasturas naturales	Otros cultivos
ha					
Primera Categoría					
Centenario	2.550,7	1.912,6	280,0	358,1	-
Chos Malal	///	-	-	-	-
Cutral Co	-	-	-	-	-
Junín de los Andes	-	-	-	-	-
Neuquén	///	-	-	-	-
Plaza Huincul	///	-	-	-	-
Plottier	///	-	-	-	-
Rincón de los Sauces	300,0	200,0	-	-	100,0 ⁽¹⁾
San Martín de los Andes	561,0	8,0	-	553,0	-
San Patricio del Chañar	///	-	-	-	-
Senillosa	2.830,0	700,0	100,0	2.000,0	30,0 ⁽²⁾
Villa La Angostura	58,5	20,5	-	30,0	8,0 ⁽³⁾
Zapala	10,0	10,0	-	-	-
Segunda Categoría					
Aluminé	-	-	-	-	-
Andacollo	16,0	-	6,0	10,0	-
Añelo	///	-	-	-	-
Buta Ranquil	13.044,0	22,0	22,0	13.000,0	-
Las Lajas	-	-	-	-	-
Loncopué	///	-	-	-	-
Mariano Moreno	///	-	-	-	-
Picún Leufú	///	-	-	-	-
Piedra del Águila	7.973,0	5,0	20,0	7.947,0	1,0
Villa El Chocón ⁽⁴⁾	57,5	53,0	-	-	4,5 ⁽⁵⁾
Vista Alegre	1.600,0	1.500,0	100,0	-	-
Tercera Categoría					
Bajada del Agrio	15,0	15,0	-	-	-
Barrancas	///	-	-	-	-
Caviahue-Copahue	///	-	-	-	-
El Cholar	///	-	-	-	-
El Huecú	6,0	6,0	-	-	-
Huinganco	-	-	-	-	-
Las Coloradas	4,5	1,5	-	-	3,0
Las Ovejas	15.024,0	4,0	20,0	15.000,0	-
Los Miches	///	-	-	-	-
Taquimilán	400,0	50,0	200,0	150,0	-
Tricao Malal	448,0	28,0	400,0	-	20,0
Villa Pehuenia	-	-	-	-	-

⁽¹⁾ Olivos.⁽²⁾ Oleaginosas.⁽³⁾ Hierbas aromáticas autóctonas y arbustivas.⁽⁴⁾ A partir del 23/10/2014 asciende a Municipio de segunda categoría.⁽⁵⁾ Lavanda.**Fuente:** Elaborado por la Dirección Provincial de Estadística y Censos de la Provincia del Neuquén, en base a datos de los Municipios.



5.2. Cabezas de ganado por especie según municipio y categoría del mismo. Año 2014

Categoría/Municipio	Total	Bovinos	Ovinos	Caprinos	Equinos	Porcinos
cab						
Primera Categoría						
Centenario	2.750	200	150	2.000	-	400
Chos Malal	///
Cutral Co	-	-	-	-	-	-
Junín de los Andes	-	-	-	-	-	-
Neuquén	-	-	-	-	-	-
Plaza Huincul	-	-	-	-	-	-
Plottier	///
Rincón de los Sauces	-	-	-	-	-	-
San Martín de los Andes	5.454	1.305	2.501	1.249	290	109
San Patricio del Chañar	///
Senillosa	14.500	4.500	2.000	4.000	1.500	2.500
Villa La Angostura	410	86	55	29	20	220
Zapala	-	-	-	-	-	-
Segunda Categoría						
Aluminé	-	-	-	-	-	-
Andacollo	///
Añelo	///
Buta Ranquil	///
Las Lajas	///
Loncopué	///
Mariano Moreno	2.400	1.500	.	.	.	900
Picún Leufú	///
Piedra del Águila	3.981	1.269	-	-	12	2.700
Villa El Chocón ⁽¹⁾	470	250	-	100	80	40
Vista Alegre	-	-	-	-	-	-
Tercera Categoría						
Bajada del Agrío	12.800	1.100	200	11.000	400	100
Barrancas	16.170	879	420	14.080	791	-
Caviahue-Copahue	///
El Cholar	///
El Huecú	-	-	-	-	-	-
Huinganco
Las Coloradas	27	-	-	-	17	10
Las Ovejas	18.550	1.500	6.500	10.000	400	150
Los Miches	///
Taquimilán	2.390	200	70	2.000	100	20
Tricao Malal	-	-	-	-	-	-
Villa Pehuenia	1.211	513	178	379	121	20

⁽¹⁾ A partir del 23/10/14 asciende a Municipio de segunda categoría.

Fuente: Elaborado por la Dirección Provincial de Estadística y Censos de la Provincia del Neuquén, en base a datos de los Municipios.

**5.3. Superficie ocupada con bosques según municipio y categoría del mismo
Año 2014**

Categoría/Municipio	Total	Bosques naturales	Bosques implantados
		ha	
Primera Categoría			
Centenario	-	-	-
Chos Malal	///	.	.
Cutral Co	-	-	-
Junín de los Andes	-	-	-
Neuquén	52,0	.	52,0
Plaza Huincul	-	-	-
Plottier	-	-	-
Rincón de los Sauces	-	-	-
San Martín de los Andes	9.011,0	7.000,0	2.011,0
San Patricio del Chañar	///	.	.
Senillosa	70,0	.	70,0
Villa La Angostura	6.040,0	6.000,0	40,0
Zapala	33,0	-	33,0
Segunda Categoría			
Aluminé	-	-	-
Andacollo	502,0	.	502,0
Añelo	///	.	.
Buta Ranquil	5,0	5,0	-
Las Lajas	-	-	-
Loncopué	10,0	5,0	5,0
Mariano Moreno	///	.	.
Picún Leufú	///	.	.
Piedra del Águila	-	-	-
Villa El Chocón ⁽¹⁾	20,0	-	20,0
Vista Alegre	23,0	20,0	3,0
Tercera Categoría			
Bajada del Agrio	///	.	.
Barrancas	2,0	-	2,0
Caviahue-Copahue	///	.	.
El Cholar	///	.	.
El Huecú	34,0	30,0	4,0
Huinganco	2.240,0	140,0	2.100,0
Las Coloradas	2,8	0,8	2,0
Las Ovejas	15.640,0	8.000,0	7.640,0
Los Miches	///	.	.
Taquimilán	-	-	-
Tricao Malal	-	-	-
Villa Pehuenia	6.500,0	5.000,0	1.500,0

⁽¹⁾A partir del 23/10/14 asciende a Municipio de segunda categoría.

Fuente: Elaborado por la Dirección Provincial de Estadística y Censos de la Provincia del Neuquén, en base a datos de los Municipios.



5.4. Establecimientos de cría de animales de granja y de producción apícola según municipio y categoría del mismo Año 2014

Categoría/Municipio	Criadero de pollos	Criadero de conejos	Establecimientos dedicados a la producción y comercialización apícola
Primera Categoría			
Centenario	2	-	1
Chos Malal	.	.	.
Cutral Co	-	-	-
Junín de los Andes	-	-	-
Neuquén	.	-	-
Plaza Huincul	3	-	1
Plottier	.	.	.
Rincón de los Sauces	1	-	1
San Martín de los Andes	-	-	1
San Patricio del Chañar	-	-	-
Senillosa	3	-	3
Villa La Angostura	-	-	-
Zapala	-	-	-
Segunda Categoría			
Aluminé	-	-	-
Andacollo	-	-	-
Añelo	.	.	.
Buta Ranquil	1	-	1
Las Lajas	-	-	.
Loncopué	.	-	.
Mariano Moreno	.	-	-
Picún Leufú	.	.	.
Piedra del Águila	-	-	-
Villa El Chocón ⁽¹⁾	2	1	1
Vista Alegre	1	-	1
Tercera Categoría			
Bajada del Agrio	-	-	-
Barrancas	-	-	-
Caviahue-Copahue	.	.	.
El Cholar	.	.	.
El Huecú	3	-	-
Huinganco	-	-	1
Las Coloradas	1	-	4
Las Ovejas	-	-	1
Los Miches	.	.	.
Taquimilán	-	-	3
Tricao Malal	-	-	-
Villa Pehuenia	-	-	-

⁽¹⁾A partir del 23/10/14 asciende a Municipio de segunda categoría.

Fuente: Elaborado por la Dirección Provincial de Estadística y Censos de la Provincia del Neuquén, en base a datos de los Municipios.

5.5. Minas o canteras según municipio y categoría del mismo Año 2014

Categoría/Municipio	Establecimientos de extracción de		
	minerales metalíferos	minerales no metalíferos	rocas de aplicación
Primera Categoría			
Centenario	-	-	-
Chos Malal	.	.	.
Cutral Co	-	.	.
Junín de los Andes	-	-	-
Neuquén	.	.	.
Plaza Huinca	-	-	-
Plottier	.	.	.
Rincón de los Sauces	-	6	.
San Martín de los Andes	-	3	-
San Patricio del Chañar	-	-	-
Senillosa	-	2	-
Villa La Angostura	-	-	-
Zapala	-	8	3
Segunda Categoría			
Aluminé	-	-	.
Andacollo	1	-	2
Añelo	.	.	.
Buta Ranquil	1	2	1
Las Lajas	-	3	.
Loncopué	-	1	2
Mariano Moreno	-	-	-
Picún Leufú	.	.	.
Piedra del Águila	-	-	-
Villa El Chocón ⁽¹⁾	-	-	1
Vista Alegre	-	-	-
Tercera Categoría			
Bajada del Agrio	-	-	-
Barrancas	-	4	4
Caviahue-Copahue	.	.	.
El Cholar	.	.	.
El Huecú	-	-	-
Huinganco	1	-	-
Las Coloradas	-	-	-
Las Ovejas	-	1	.
Los Miches	.	.	.
Taquimilán	-	-	4
Tricao Malal	-	-	-
Villa Pehuenia	-	-	-

⁽¹⁾ A partir del 23/10/14 asciende a Municipio de segunda categoría.

Fuente: Elaborado por la Dirección Provincial de Estadística y Censos de la Provincia del Neuquén, en base a datos de los Municipios.



5.6. Permisos de edificación para construcciones nuevas y ampliaciones y precio promedio de la tierra en área urbana y rural según municipio y categoría del mismo. Año 2014

Categoría/Municipio	Permisos		Precio promedio de la tierra ⁽¹⁾			
	Construcciones nuevas	Ampliaciones	Área urbana	Área suburbana	Área rural	Área meseta
			\$/m ²		\$/ha	
Primera Categoría						
Centenario	108	40	920,0	.	.	.
Chos Malal	34	18	230,0	.	.	.
Cutral Co	47	2
Junín de los Andes	76	19
Neuquén	755	709	1.500,0	.	.	.
Plaza Huincul	16	18
Plottier	319	.	535,0	.	35.430,0	.
Rincón de los Sauces
San Martín de los Andes	233	85
San Patricio del Chañar	13	26
Senillosa	2	5	300,0	75,0	150.000,0	.
Villa La Angostura	200 ⁽²⁾	44 ⁽²⁾	1.000,0	.	.	.
Zapala	190	103	200,0	.	.	.
Segunda Categoría						
Aluminé	25	5	300,0	.	.	.
Andacollo
Añelo	3.000,0 ⁽³⁾
Buta Ranquil
Las Lajas
Loncopué
Mariano Moreno
Picún Leufú
Piedra del Águila
Villa El Chocón ⁽⁴⁾
Vista Alegre
Tercera Categoría						
Bajada del Agrio
Barrancas
Caviahue-Copahue
El Cholar
El Huecú
Huinganco
Las Coloradas
Las Ovejas	.	.	80,0	.	.	.
Los Miches
Taquimilán
Tricao Malal
Villa Pehuenia	.	.	300,0	576.060,0	.	.

⁽¹⁾ Los datos consignados surgen de tasaciones realizadas (con el objeto de las mismas, perfectamente determinado), y si bien son valores promedio de los otorgados por el Tribunal de Tasaciones, no reflejan el valor de mercado inmobiliario por corresponder a áreas de trabajo puntuales.

⁽²⁾ Datos provisorios. Correspondientes a los meses de enero a mayo.

⁽³⁾ Valor otorgado sobre una mayor superficie.

⁽⁴⁾ A partir del 23/10/2014 asciende a Municipio de segunda categoría.

Fuente: Elaborado por la Dirección Provincial de Estadística y Censos de la Provincia del Neuquén, en base a datos de los Municipios y Tribunal de Tasaciones.


5.7. Superficie cubierta autorizada para construcciones nuevas y ampliaciones según municipio y categoría del mismo. Año 2014

Categoría/Municipio	Superficie cubierta autorizada					
	Construcciones nuevas			Ampliaciones		
	Total	Uso Residencial	Uso no Residencial	Total	Uso Residencial	Uso no Residencial
	m ²					
Primera Categoría						
Centenario	17.317	13.755	3.562	8.510	1.760	6.750
Chos Malal	5.177	4.098	1.079	3.208	629	2.579
Cutral Co	6.808	5.183	1.625	1.400	2	1.398
Junín de los Andes	10.815	8.620	2.195	1.478	1.453	25
Neuquén	214.541	168.927	45.614	82.401	57.691	24.710
Plaza Huincul	1.702	1.702	-	-	-	-
Plottier	48.273	41.208	7.065	2.355	2.199	156
Rincón de los Sauces	-	-	-	-	-	-
San Martín de los Andes	39.548	33.611	5.937	13.688	10.082	3.606
San Patricio del Chañar	2.307	2.280	27	3.222	2.058	1.164
Senillosa	410	117	293	548	393	155
Villa La Angostura ⁽¹⁾	20.106	14.235	5.871	3.346	2.633	713
Zapala	26.274	22.850	3.424	16.137	10.528	5.609
Segunda Categoría						
Aluminé	3.610	3.404	206	454	202	252
Andacollo
Añelo
Buta Ranquil
Las Lajas
Loncopué
Mariano Moreno
Picún Leufú
Piedra del Águila
Villa El Chocón ⁽²⁾
Vista Alegre
Tercera Categoría						
Bajada del Agrio
Barrancas
Caviahue-Copahue
El Cholar
El Huecú
Huinganco
Las Coloradas
Las Ovejas
Los Miches
Taquimilán
Tricao Malal
Villa Pehuenia

⁽¹⁾ Datos provisorios. Valores correspondientes a los meses de enero a mayo.

⁽²⁾ A partir del 23/10/2014 asciende a Municipio de segunda categoría.

Fuente: Elaborado por la Dirección Provincial de Estadística y Censos de la Provincia del Neuquén, en base a datos de los Municipios.


5.8. Establecimientos hoteleros, unidades habitacionales y de viviendas por clase según municipio y categoría del mismo. Año 2014

Categoría/Municipio	Clase									
	Hotel		Hostería		Motel		Cabaña		Apart-Hotel	
	Estable- cimien- tos	Unid. Habit.	Estable- cimien- tos	Unid. Habit.	Estable- cimien- tos	Unid. Habit.	Estable- cimien- tos	Unid. Viv.	Estable- cimien- tos	Unid. Viv.
Primera Categoría										
Centenario	2	37	-	-	-	-	-	-	-	-
Chos Malal	4	97	3	30	-	-	1	8	1	8
Cutral Co	3	91	1	17	-	-	-	-	-	-
Junín de los Andes	3	50	11	99	-	-	14	55	10	46
Neuquén	31	1.153	6	44	-	-	2	6	4	66
Plaza Huincul	1	15	-	-	-	-	-	-	-	-
Plottier	2	31	-	-	-	-	2	7	-	-
Rincón de los Sauces	5	126	-	-	-	-	1	4	-	-
San Martín de los Andes	15	627	32	359	-	-	57	306	63	574
San Patricio del Chañar	1	18	-	-	-	-	-	-	-	-
Senillosa	1	6	-	-	-	-	-	-	-	-
Villa La Angostura	5	126	53	576	1	14	62	274	22	235
Zapala	4	116	1	5	-	-	-	-	1	2
Segunda Categoría										
Aluminé	1	36	4	30	1	12	12	42	-	-
Andacollo	-	-	4	31	-	-	2	6	-	-
Añelo	1	27	-	-	-	-	-	-	-	-
Buta Ranquil	1	23	-	-	-	-	-	-	-	-
Las Lajas	-	-	-	-	-	-	2	7	-	-
Loncopué	-	-	-	-	-	-	-	-	-	-
Mariano Moreno	-	-	-	-	-	-	-	-	-	-
Picún Leufú	-	-	2	12	-	-	-	-	-	-
Piedra del Águila	1	17	1	8	1	6	-	-	-	-
Villa El Chocón ⁽¹⁾	1	6	2	14	-	-	3	10	1	4
Vista Alegre	-	-	-	-	-	-	-	-	-	-
Tercera Categoría										
Bajada del Agrío	-	-	-	-	-	-	-	-	-	-
Barrancas	-	-	2	11	-	-	-	-	-	-
Caviahue-Copahue	9	201	10	91	-	-	14	50	7	87
El Cholar	-	-	1	6	-	-	-	-	-	-
El Huecú	-	-	1	6	-	-	-	-	-	-
Huinganco	-	-	-	-	-	-	3	7	-	-
Las Coloradas	-	-	-	-	-	-	-	-	-	-
Las Ovejas	-	-	-	-	-	-	3	7	-	-
Los Miches	-	-	-	-	-	-	-	-	-	-
Taquimilán	-	-	-	-	-	-	-	-	-	-
Tricao Malal	-	-	-	-	-	-	-	-	-	-
Villa Pehuenia	1	8	8	75	-	-	21	84	3	15

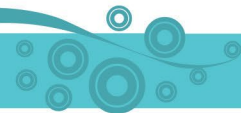
Continúa

5.8. Continuación

Categoría/Municipio	Clase											
	Residencial		Viv. en alq.		Albergue Turístico		Dormis		Alojam. Rural		A.T.A.	
	Estable- cimien- tos	Unid. Habit.	Estable- cimien- tos	Unid. Viv.	Estable- cimien- tos	Unid. Habit.	Estable- cimien- tos	Unid. Habit.	Estable- cimien- tos	Unid. Habit.	Estable- cimien- tos	Unid. Habit.
Primera Categoría												
Centenario	-	-	-	-	-	-	-	-	-	-	-	-
Chos Malal	2	22	-	-	2	9	1	4	-	-	3	16
Cutral Co	1	29	-	-	-	-	-	-	-	-	-	-
Junín de los Andes	1	14	-	-	5	31	-	-	4	24	6	13
Neuquén	2	15	-	-	7	38	-	-	-	-	-	-
Plaza Huincul	-	-	-	-	-	-	-	-	-	-	-	-
Plottier	-	-	-	-	1	4	-	-	-	-	3	11
Rincón de los Sauces	-	-	-	-	-	-	-	-	-	-	-	-
San Martín de los Andes	1	4	-	-	9	51	1	1	2	4	-	-
San Patricio del Chañar	-	-	-	-	-	-	-	-	-	-	-	-
Senillosa	-	-	-	-	-	-	1	3	-	-	-	-
Villa La Angostura	2	13	-	-	5	42	5	34	-	-	-	-
Zapala	-	-	-	-	-	-	-	-	-	-	5	20
Segunda Categoría												
Aluminé	-	-	-	-	-	-	-	-	4	14	6	7
Andacollo	-	-	-	-	-	-	-	-	1	1	2	4
Añelo	-	-	-	-	-	-	-	-	-	-	-	-
Buta Ranquil	-	-	-	-	-	-	-	-	-	-	-	-
Las Lajas	-	-	-	-	-	-	-	-	-	-	2	17
Loncopué	-	-	-	-	-	-	-	-	1	5	3	8
Mariano Moreno	-	-	-	-	-	-	-	-	-	-	-	-
Picún Leufú	-	-	-	-	-	-	-	-	-	-	1	7
Piedra del Águila	-	-	-	-	-	-	-	-	1	7	4	18
Villa El Chocón ⁽¹⁾	-	-	-	-	-	-	-	-	-	-	4	5
Vista Alegre	-	-	-	-	-	-	-	-	-	-	-	-
Tercera Categoría												
Bajada del Agrio	-	-	-	-	-	-	-	-	-	-	-	-
Barrancas	-	-	-	-	-	-	-	-	-	-	1	4
Caviahue-Copahue	-	-	-	-	4	37	-	-	-	-	15	55
El Cholar	-	-	-	-	-	-	-	-	-	-	-	-
El Huecú	-	-	-	-	-	-	-	-	-	-	-	-
Huinganco	-	-	-	-	-	-	1	1	-	-	2	4
Las Coloradas	-	-	-	-	-	-	-	-	-	-	-	-
Las Ovejas	-	-	-	-	-	-	-	-	-	-	5	8
Los Miches	-	-	-	-	-	-	-	-	1	2	-	-
Taquimilán	-	-	-	-	-	-	-	-	-	-	-	-
Tricao Malal	1	6	-	-	-	-	-	-	-	-	-	-
Villa Pehuenia	-	-	-	-	1	2	3	12	-	-	13	21

⁽¹⁾ A partir del 23/10/14 asciende a Municipio de segunda categoría.

Fuente: Elaborado por la Dirección Provincial de Estadística y Censos de la Provincia del Neuquén, en base a datos de la Subsecretaría de Turismo.



5.9. Establecimientos hoteleros y plazas hoteleras según municipio y categoría del mismo. Año 2014

Categoría/Municipio	Establecimientos	Plazas hoteleras
Primera Categoría		
Centenario	2	s
Chos Malal	17	489
Cutral Co	5	295
Junín de los Andes	54	1.136
Neuquén	52	3.140
Plaza Huincul	1	s
Plottier	8	155
Rincón de los Sauces	6	317
San Martín de los Andes	180	6.484
San Patricio del Chañar	1	s
Senillosa	2	s
Villa La Angostura	155	4.253
Zapala	11	382
Segunda Categoría		
Aluminé	28	506
Andacollo	9	126
Añelo	1	s
Buta Ranquil	1	s
Las Lajas	4	78
Loncopué	4	49
Mariano Moreno	-	-
Picún Leufú	3	58
Piedra del Águila	8	196
Villa El Chocón ⁽¹⁾	11	144
Vista Alegre	-	-
Tercera Categoría		
Bajada del Agrio	-	-
Barrancas	3	41
Caviahue-Copahue	59	1.566
El Cholar	1	s
El Huecú	1	s
Huinganco	6	64
Las Coloradas	-	-
Las Ovejas	8	75
Los Miches	1	s
Taquimilán	-	-
Tricao Malal	1	s
Villa Pehuenia	50	931

⁽¹⁾ A partir del 23/10/14 asciende a Municipio de segunda categoría.

Fuente: Elaborado por la Dirección Provincial de Estadística y Censos de la Provincia del Neuquén, en base a datos de la Subsecretaría de Turismo.

**5.10. Vehículos patentados y repatentados por clase según municipio y categoría del mismo
Año 2014**

Categoría/Municipio	Total	Automóviles particulares y de alquiler	Transporte de carga	Transporte de pasajeros	Acoplados y semiacoplados	Motocicletas y motonetas
Primera Categoría						
Centenario	27.234	14.447	6.786	302	357	5.342
Chos Malal
Cutral Co	22.158	13.504	4.853	228	305	3.268
Junín de los Andes
Neuquén
Plaza Huincul
Plottier
Rincón de los Sauces	13.435	6.079	5.533	288	604	931
San Martín de los Andes	14.540	9.836	3.236	114	42	1.312
San Patricio del Chañar
Senillosa
Villa La Angostura	4.998	3.770	635	53	23	517
Zapala	14.501	8.905	3.057	55	272	2.212
Segunda Categoría						
Aluminé
Andacollo
Añelo
Buta Ranquil	723	238	411	-	-	74
Las Lajas	1.978	1.305	464	-	43	166
Loncopué
Mariano Moreno	531	307	113	11	15	85
Picún Leufú
Piedra del Aguila	1.488	970	328	72	36	82
Villa El Chocón ⁽¹⁾
Vista Alegre	3.242	1.824	951	34	78	355
Tercera Categoría						
Bajada del Agrio
Barrancas	254	228	12	-	1	13
Caviahue-Copahue	413	394	8	1	-	10
El Cholar
El Huecú
Huinganco	283	138	100	13	-	32
Las Coloradas	571	242	283	3	8	35
Las Ovejas	305	279	1	-	-	25
Los Miches
Taquimilán
Tricao Malal	207	91	96	1	-	19
Villa Pehuenia

⁽¹⁾ A partir del 23/10/14 asciende a Municipio de segunda categoría.

Fuente: Elaborado por la Dirección Provincial de Estadística y Censos de la Provincia del Neuquén, en base a datos de los Municipios.



5.11. Unidades económicas por rama de actividad seleccionada según municipio y categoría del mismo. Año 2014

Categoría/Municipio	Industrias	Comercio		Bancos	Estaciones de servicio ⁽¹⁾	Servicio de alojamiento	Servicios de comidas y bebidas
		Mayorista	Minorista				
Primera Categoría							
Centenario	99	91	1.021	3	14	16	118
Chos Malal	34	11	350	1	5	19	50
Cutral Co	63	35	664	4	8	9	41
Junín de los Andes	52	8	364	2	6	57	51
Neuquén	806	383	7.204	37	103	74	909
Plaza Huincul	61	22	210	1	6	3	36
Plottier	96	22	681	4	14	10	60
Rincón de los Sauces	38	16	328	3	12	17	43
San Martín de los Andes	88	38	676	6	9	189	151
San Patricio del Chañar	20	4	167	1	2	1	21
Senillosa	16	2	188	2	2	3	21
Villa La Angostura	56	12	335	4	9	155	116
Zapala	64	31	724	5	15	12	68
Segunda Categoría							
Aluminé	10	8	178	1	3	24	26
Andacollo	8	-	72	1	3	9	12
Añelo	2	9	65	1	1	2	20
Buta Ranquil	6	1	66	1	1	10	6
Las Lajas	11	2	98	1	3	4	21
Loncopué	6	4	145	1	4	5	20
Mariano Moreno	2	1	39	-	-	-	4
Picún Leufú	8	1	90	1	4	5	12
Piedra del Águila	14	-	81	1	4	13	14
Villa El Chocón ⁽²⁾	3	-	20	1	-	12	10
Vista Alegre	-	2	32	2	-	-	2
Tercera Categoría							
Bajada del Agrío	1	-	30	-	-	-	-
Barrancas	-	-	31	-	1	5	4
Caviahue-Copahue	1	-	42	1	1	51	19
El Cholar	1	-	28	-	1	1	4
El Huecú	2	-	44	1	2	3	4
Huinganco	5	1	13	1	-	10	4
Las Coloradas	1	-	12	-	-	-	2
Las Ovejas	2	-	49	1	2	6	15
Los Miches	1	-	8	-	-	-	-
Taquimilán	1	-	10	-	-	-	1
Tricao Malal	1	-	27	-	-	2	4
Villa Pehuenia	4	-	36	1	1	38	17

⁽¹⁾ Incluye lubricentros.

⁽²⁾ A partir del 23/10/14 asciende a Municipio de segunda categoría.

Fuente: Elaborado por la Dirección Provincial de Estadística y Censos de la Provincia del Neuquén, en base a datos de los Municipios.

5.12. Estrategias de promoción de emprendimientos productivos según municipio y categoría del mismo. Año 2014

Categoría/Municipio	Parque Industrial	Industrias	Cooperativas de productores	Políticas de fomento empresarial	Otras políticas de fomento empresarial
Primera Categoría					
Centenario	Sí	.	.	Sí	Sí
Chos Malal
Cutral Co	Sí	.	.	Sí	Sí ⁽¹⁾
Junín de los Andes	Sí	40	.	Sí	.
Neuquén	Sí	.	.	Sí	Sí ⁽²⁾
Plaza Huincul	Sí	15	1	Sí	Sí ⁽³⁾
Plottier	Sí
Rincón de los Sauces	Sí	.	.	Sí	No
San Martín de los Andes	No	.	1	Sí	Sí ⁽⁴⁾
San Patricio del Chañar	Sí	3	.	No	No
Senillosa	Sí	15	5	Sí	Sí ⁽⁵⁾
Villa La Angostura	No	.	.	Sí	Sí ⁽⁶⁾
Zapala	Sí	8	1	Sí	Sí ⁽⁷⁾
Segunda Categoría					
Aluminé	Sí	3	.	.	.
Andacollo	Sí	1	4	Sí	Sí ⁽⁴⁾
Añelo	Sí	.	1	Sí	Sí ⁽⁸⁾
Buta Ranquil	No	.	.	.	Sí ⁽⁹⁾
Las Lajas	Sí	3	1	.	.
Loncopué	No	.	.	.	No
Mariano Moreno	No	.	.	Sí	Sí ⁽¹⁰⁾
Picún Leufú
Piedra del Águila	No	.	.	Sí	Sí ⁽¹¹⁾
Villa El Chocón ⁽¹²⁾	No	.	.	Sí	Sí ⁽³⁾
Vista Alegre	Sí	.	.	Sí	No
Tercera Categoría					
Bajada del Agrio	No	.	.	.	No
Barrancas	No	.	.	Sí	Sí ⁽¹³⁾
Caviahue-Copahue
El Cholar
El Hucú	No	.	2	.	No
Huinganco	Sí	1	.	Sí	Sí ⁽¹⁴⁾
Las Coloradas	No	.	1	Sí	Sí ⁽¹⁵⁾
Las Ovejas	No	.	1	.	Sí
Los Miches
Taquimilán	No
Tricao Malal	No	.	.	.	No
Villa Pehuenia	Sí	1	.	Sí	Sí ⁽³⁾

⁽¹⁾ Ente autárquico Inter Municipal (ENIM).

⁽²⁾ PROFOM PROLEM Primeros pasos.

⁽³⁾ Cursos de capacitación.

⁽⁴⁾ Fondo de emprendimientos productivos.

⁽⁵⁾ Capacitación y acompañamiento técnico.

⁽⁶⁾ Créditos blandos. Sala de elaboración.

⁽⁷⁾ Asistencia técnica, capacitación, vinculación a líneas de financiamiento y estrategias de comercialización, proyecto de entramado productivo.

⁽⁸⁾ Promoción micro-macro. Créditos Nacionales y Provinciales.

⁽⁹⁾ Asociación de Fomento Rural.

⁽¹⁰⁾ Créditos flexibles, provinciales y nacionales.

⁽¹¹⁾ Programa municipal de economía social.

⁽¹²⁾ A partir del 23/10/2014 asciende a Municipio de segunda categoría.

⁽¹³⁾ Gestión apoyo logístico.

⁽¹⁴⁾ Asociación de Fomento Rural y Economía social.

⁽¹⁵⁾ PRODA.

Fuente: Elaborado por la Dirección Provincial de Estadística y Censos de la Provincia del Neuquén, en base a datos de los Municipios.

MUNICIPIO



**INFRAESTRUCTURA
Y SERVICIOS**



6.1. Superficie total, de la planta urbana y afectada a espacios verdes, manzanas trazadas y cuadras pavimentadas según municipio y categoría del mismo. Año 2014

Categoría/Municipio	Superficie			Manzanas trazadas	Cuadras pavimentadas		Rampas para discapacitados Sí/No
	Ejido municipal ⁽¹⁾	Planta urbana ⁽¹⁾	Espacios verdes		totales	en el 2014	
	ha						
Primera Categoría							
Centenario	13.060,2	934,4	15,5	.	.	.	Sí
Chos Malal	7.714,5	328,0
Cutral Co	8.060,3	868,1	18,0	1.250	1.124	30	Sí
Junín de los Andes	141.555,3	599,8	710,0	580	54	-	Sí
Neuquén	12.794,4	5.177,1	401,5	4.522	5.012	105	Sí
Plaza Huincul	7.874,1	819,2	20,0	470	389	20	Sí
Plottier	14.268,2	1.329,0	.	.	.	17	Sí
Rincón de los Sauces	98.370,6	664,9	6,3	400	43	-	Sí
San Martín de los Andes	14.430,5	1.339,7	15,3	747	384	17	Sí
San Patricio del Chañar	9.613,2	231,3	9,0	176	95	17	Sí
Senillosa	143.580,6	263,3	40,0	183	46	-	Sí
Villa La Angostura	7.934,3	2.451,7	60,0	463	50	7	Sí
Zapala	44.922,0	1.023,5	583,0	891	550	35	Sí
Segunda Categoría							
Aluminé	8.000,0	252,7	20,0	180	59	40	Sí
Andacollo	33.841,8	165,2	15,0	160	15	15	No
Añelo	8.618,6	155,0	6,0	88	18	5	Sí
Buta Ranquil	219.295,7	123,8	6,0	94	.	.	No
Las Lajas	8.512,5	246,6	2,5	133	27	5	Sí
Loncopué	8.000,0	139,8	2,0	125	62	6	Sí
Mariano Moreno	9.150,6	74,5	6,0	.	15	-	No
Picún Leufú	13.867,2	115,2
Piedra del Águila	8.851,7	230,2	9,0	118	25	2	Sí
Villa El Chocón ⁽²⁾	7.855,8	163,8	84,0	105	18	-	No
Vista Alegre	9.911,1	99,3	3,0	53	14	-	No
Tercera Categoría							
Bajada del Agrio	8.427,2	46,5	4,0	43	.	-	No
Barrancas	53.097,8	84,9	3,0	58	9	3	Sí
Caviahue-Copahue	311,2	156,7
El Cholar	8.000,1	26,2
El Huecú	6.622,5	45,4	5,0	40	-	-	No
Huinganco	30.072,7	77,3	.	26	-	-	-
Las Coloradas	8.000,7	50,0	0,1	29	-	-	-
Las Ovejas	80.183,1	64,5	1,0	52	-	-	Sí
Los Miches	49.311,0	2,1
Taquimilán	8.000,1	23,5	2,0	30	-	-	No
Tricao Malal	7.996,8	83,0	.	63	-	-	No
Villa Pehuenia	15.542,8	299,7	16,0	79	12	3	No

⁽¹⁾ Información actualizada a julio 2015.

⁽²⁾ A partir del 23/10/2014 asciende a Municipio de segunda categoría.

Fuente: Elaborado por la Dirección Provincial de Estadística y Censos de la Provincia del Neuquén, en base a datos de los Municipios y la Dirección Provincial de Catastro e Información Territorial.



6.2. Características del servicio de agua potable según municipio y categoría del mismo Año 2014

Categoría/Municipio	Servicio de red de agua potable		Conexiones a la red de agua potable	Fuente de captación		
	Prestador del servicio	Cobra el municipio por la prestación		Total	Superficial	Subterránea
				%		
Primera Categoría						
Centenario	Municipio	Sí	.	100	100	-
Chos Malal	Provincia	.	4.077	.	.	.
Cutral Co	Municipio	No	18.680	100	100	-
Junín de los Andes	Provincia	No	3.577	100	25	75
Neuquén	Provincia	No	73.783	100	100	-
Plaza Huincul	Provincia	No	...	100	90	10
Plottier	Cooperativa	No	10.856	.	.	.
Rincón de los Sauces	Municipio	Sí	.	100	-	100
San Martín de los Andes	Cooperativa	No	8.546	100	95	5
San Patricio del Chañar	Municipio	Sí	3.037	100	100	-
Senillosa	Provincia	No	2.473	100	-	100
Villa La Angostura	Municipio	Sí	3.067	100	100	-
Zapala	Cooperativa	No	12.764	100	-	100
Segunda Categoría						
Aluminé	Municipio	Sí	2.800	100	100	-
Andacollo	Provincia	No	1.245	100	80	20
Añelo	Municipio	Sí	4.000	100	-	100
Buta Ranquil	Municipio	Sí	1.432	100	100	-
Las Lajas	Municipio	Sí	2.300	100	-	100
Loncopué	Municipio	Sí	2.500	100	50	50
Mariano Moreno	Cooperativa	No	...	100	100	-
Picún Leufú	Provincia
Piedra del Águila	Municipio	No	1.304	100	20	80
Villa El Chocón ⁽²⁾	Provincia	Sí	673	100	100	-
Vista Alegre	Municipio	No	843	100	75	25
Tercera Categoría						
Bajada del Agrio	Municipio	Sí	389	.	.	.
Barrancas	Municipio	Sí	590	100	-	100
Caviahue-Copahue	Provincia
El Cholar	Provincia
El Huecú	Municipio	Sí	620	100	-	100
Huinganco	Municipio	Sí	358	100	100	-
Las Coloradas	Municipio	No	349	100	100	-
Las Ovejas	Municipio	Sí	605	100	-	100
Los Miches	Provincia
Taquimilán	Provincia	No	241	100	-	100
Tricao Malal	Municipio	Sí	950	100	100	-
Villa Pehuenia	Municipio	No	850	100	100	-

Continúa

6.2. Continuación

Categoría/Municipio	Porcentaje de la población servida por red ⁽¹⁾	Tipo de tratamiento			
		Decan-tación	Filtra-ción	Clora-ción	Fluora-ción
Primera Categoría					
Centenario	completa	Sí	Sí	Sí	Sí
Chos Malal	completa	Sí	Sí	Sí	Sí
Cutral Co	completa	Sí	Sí	Sí	No
Junín de los Andes	completa	No	Sí	Sí	No
Neuquén	completa	No	No	Sí	No
Plaza Huincul	completa	No	Sí	Sí	No
Plottier
Rincón de los Sauces	completa	No	No	Sí	No
San Martín de los Andes	completa	No	Sí	Sí	No
San Patricio del Chañar	completa	No	Sí	Sí	No
Senillosa	completa	No	No	Sí	No
Villa La Angostura	media	No	No	Sí	No
Zapala	completa	No	No	Sí	No
Segunda Categoría					
Aluminé	media	No	No	Sí	No
Andacollo	completa	Sí	Sí	Sí	No
Añelo	completa	No	No	Sí	No
Buta Ranquil	completa	No	No	Sí	No
Las Lajas	completa	No	No	Sí	No
Loncopué	completa	No	No	Sí	No
Mariano Moreno	completa	Sí	Sí	Sí	No
Picún Leufú
Piedra del Águila	completa	No	No	Sí	No
Villa El Chocón ⁽²⁾	completa	No	No	Sí	No
Vista Alegre	media	No	Sí	Sí	No
Tercera Categoría					
Bajada del Agrio	completa	No	No	Sí	No
Barrancas	completa	No	No	Sí	No
Caviahue-Copahue
El Cholar
El Huecú	completa	No	No	Sí	No
Huinganco	completa	Sí	No	Sí	No
Las Coloradas	completa	No	No	Sí	No
Las Ovejas	completa	.	.	Sí	.
Los Miches
Taquimilán	completa	No	Sí	Sí	No
Tricao Malal	completa	No	No	Sí	No
Villa Pehuenia	media	No	No	Sí	No


⁽¹⁾ Distribución mínima: hasta un 25% de la población.

Distribución media: hasta un 70% de la población.

Distribución completa: más del 70% de la población.

⁽²⁾ A partir del 23/10/2014 asciende a Municipio de segunda categoría.

Fuente: Elaborado por la Dirección Provincial de Estadística y Censos de la Provincia del Neuquén, en base a datos de los Municipios, Cooperativa de Agua Potable Plottier Limitada; Ente Provincial de Agua y Saneamiento (EPAS); Ente Autárquico Municipal de Servicios Públicos (EAMSeP); Cooperativa de Provisión de Servicios de Obras, Agua Potable y Otros Servicios de Mariano Moreno Limitada y Cooperativa de Agua Potable y Otros Servicios Públicos de San Martín de los Andes.



6.3. Características del servicio cloacal y servicio de desagüe pluvial entubado según municipio y categoría del mismo. Año 2014

Categoría/Municipio	Servicio de red cloacal		Conexiones a la red cloacal	Porcentaje de la población conectada a la red ⁽¹⁾
	Prestador del servicio	Cobra el municipio por la prestación		
Primera Categoría				
Centenario	Municipio	Sí	.	completa
Chos Malal	Provincia	.	3.456	.
Cutral Co	Municipio	No	15.873	completa
Junín de los Andes	Provincia	No	3.449	completa
Neuquén	Provincia	No	66.983	.
Plaza Huincul	Municipio	Sí	5.050	completa
Plottier	Municipio	Sí	.	mínima
Rincón de los Sauces	Municipio	Sí	.	completa
San Martín de los Andes	Cooperativa	No	...	completa
San Patricio del Chañar	Municipio	Sí	1.891	completa
Senillosa	Provincia	No	556	mínima
Villa La Angostura	///	///	-	///
Zapala	Municipio	Sí	8.960	completa
Segunda Categoría				
Aluminé	Municipio	Sí	950	media
Andacollo	Provincia	No	766	media
Añelo	Municipio	Sí	.	mínima
Buta Ranquil	Municipio	Sí	257	mínima
Las Lajas	Municipio	Sí	2.800	completa
Loncopué	Municipio	Sí	.	completa
Mariano Moreno	Municipio	Sí	280	media
Picún Leufú
Piedra del Águila	Municipio	Sí	850	completa
Villa El Chocón ⁽²⁾	Provincia/Municipio	Sí	390	completa
Vista Alegre	///	///	-	///
Tercera Categoría				
Bajada del Agrio	///	///	-	///
Barrancas	///	///	-	///
Caviahue-Copahue
El Cholar
El Huecú	Municipio	Sí	200	media
Huinganco	///	///	-	///
Las Coloradas	///	///	-	///
Las Ovejas	Municipio	Sí	...	completa
Los Miches
Taquimilán	///	///	-	///
Tricao Malal	Municipio	Sí	50	mínima
Villa Pehuenia	///	///	-	///

Continúa

6.3. Continuación

Categoría/Municipio	Disposición de la descarga de líquidos cloacales						Desagüe pluvial entubado
	Aguas superficiales	Terreno natural	Lagunas de oxidación	Napas freáticas	Planta de tratamiento	Otra	
Primera Categoría							
Centenario	No	No	No	No	Sí	No	Sí
Chos Malal
Cutral Co	No	No	Sí ⁽²⁾	No	No	No	No
Junín de los Andes	Sí	No	No	No	No	No	No
Neuquén	No	No	No	No	Sí	No	Sí
Plaza Huincul	No	No	No	No	Sí	No	No
Plottier	No	No	No	No	Sí	No	No
Rincón de los Sauces	No	No	No	Sí	No	No	No
San Martín de los Andes	No	No	No	No	Sí	No	Sí
San Patricio del Chañar	No	No	Sí	No	No	No	Sí
Senillosa	No	No	No	No	Sí	No	No
Villa La Angostura	No	No	No	No	No	No	No
Zapala	No	No	No	No	No	Sí	Sí
Segunda Categoría							
Aluminé	Sí	No	No	No	Sí	No	No
Andacollo	Sí	Sí	No	No	No	No	No
Añelo	No	No	Sí	No	No	No	No
Buta Ranquil	No	No	Sí	No	No	No	No
Las Lajas	No	No	Sí	Sí	Sí	No	No
Loncopué	Sí	No	No	No	No	No	Sí
Mariano Moreno	Sí	No	No	No	Sí	No	No
Picún Leufú
Piedra del Águila	No	No	Sí	No	No	No	Sí
Villa El Chocón ⁽³⁾	Sí	Sí	No	No	Sí	No	Sí
Vista Alegre	///	///	///	///	///	///	Sí
Tercera Categoría							
Bajada del Agrio	///	///	///	///	///	///	///
Barrancas	///	///	///	///	///	///	///
Caviahue-Copahue
El Cholar
El Huecú	No	No	No	No	Sí	No	No
Huinganco	///	///	///	///	///	///	No
Las Coloradas	No	No	No	No	No	Sí	No
Las Ovejas	No	No	Sí	No	Sí	No	Sí
Los Miches
Taquimilán	///	///	///	///	///	///	///
Tricao Malal	Sí	Sí	No	No	No	No	No
Villa Pehuenia	///	///	///	///	///	///	No

⁽¹⁾ Distribución mínima: hasta un 25% de la población.
 Distribución media: hasta un 70% de la población.
 Distribución completa: más del 70% de la población.

⁽²⁾ Ubicada en Plaza Huincul.

⁽³⁾ A partir del 23/10/2014 asciende a Municipio de segunda categoría.

Fuente: Elaborado por la Dirección Provincial de Estadística y Censos de la Provincia del Neuquén, en base a datos de los Municipios; Ente Provincial de Agua y Saneamiento (EPAS) y Cooperativa de Agua Potable y Otros Servicios Públicos de San Martín de los Andes.

6.4. Características del servicio de recolección de residuos sólidos y servicio de barrido y limpieza según municipio y categoría del mismo. Año 2014

Categoría/Municipio	Prestador del servicio	Recolección semanal de residuos sólidos tn	Recolección diferenciada en el año para residuos de				Servicio de barrido y limpieza		
			Hospitales y Centros de salud		Residuos industriales peligrosos		Sí/No	Prestador del servicio	Cobra por la prestación del servicio
			Sí/No	Cantidad tn	Sí/No	Cantidad tn			
Primera Categoría									
Centenario	Emp. Priv. Conc.	359,7	No	-	No	-	Sí	Municipio	Sí
Chos Malal
Cutral Co	Municipio	53,0	Sí	24,0	No	-	Sí	Municipio	Sí
Junín de los Andes	Municipio	80,0	Sí	5,3	No	-	Sí	Municipio	Sí
Neuquén	Emp. Priv. Conc.	1.500,0	Sí	462,7	No	-	Sí	Emp. Priv. Conc.	Sí
Plaza Huincul	Municipio	65,0	No	-	No	-	Sí	Municipio	Sí
Plottier	Municipio	.	Sí	.	Sí	.	Sí	Municipio	Sí
Rincón de los Sauces	Municipio	.	Sí	.	No	-	Sí	Emp. Priv. Conc.	Sí
San Martín de los Andes	Municipio	150,0	Sí	12,0	No	-	Sí	Municipio	Sí
San Patricio del Chañar	Emp. Priv. Conc.	68,0	Sí	.	No	-	Sí	Municipio	Sí
Senillosa	Municipio	14,0	No	-	No	-	Sí	Municipio	Sí
Villa La Angostura	Municipio	162,0	No	-	No	-	Sí	Municipio	Sí
Zapala	Municipio	130,0	Sí	52,0	No	-	Sí	Municipio	Sí
Segunda Categoría									
Aluminé	Municipio	2,5	No	-	No	-	Sí	Municipio	Sí
Andacollo	Municipio	12,0	Sí	2,9	No	-	Sí	Cooperativa	Sí
Añelo	Municipio	10,0	No	.	No	.	Sí	Municipio	.
Buta Ranquil	Municipio	15,0	No	-	No	-	Sí	Municipio	Sí
Las Lajas	Municipio	10,0	No	-	No	-	Sí	Municipio	Sí
Loncopué	Municipio	42,0	No	-	No	-	Sí	Municipio	No
Mariano Moreno	Municipio	5,0	No	-	No	-	Sí	Municipio	Sí
Picún Leufú
Piedra del Águila	Municipio	30,0	No	-	No	-	Sí	Municipio	Sí
Villa El Chocón ⁽¹⁾	Municipio	12,2	Sí	0,5	Sí	.	Sí	Municipio	Sí
Vista Alegre	Municipio	18,0	No	-	Sí	1,0	Sí	Municipio	Sí
Tercera Categoría									
Bajada del Agrío	Municipio	7,0	No	-	No	-	No	///	///
Barrancas	Municipio	11,0	No	-	No	-	Sí	Municipio	No
Caviahue-Copahue
El Cholar
El Huecú	Municipio	.	Sí	.	No	.	Sí	Municipio	Sí
Huinganco	Municipio	2,5	No	-	No	-	Sí	Municipio	Sí
Las Coloradas	Municipio	5,0	Sí	1,0	No	-	No	-	No
Las Ovejas	Municipio	12,0	Sí	.	No	-	Sí	Municipio	Sí
Los Miches
Taquimilán	Municipio	3,0	No	-	No	-	No	-	No
Tricao Malal	Municipio	0,5	No	-	No	-	Sí	Municipio	Sí
Villa Pehuena	Municipio	19,0	No	-	No	-	No	-	No

⁽¹⁾ A partir del 23/10/2014 asciende a Municipio de segunda categoría.

Fuente: Elaborado por la Dirección Provincial de Estadística y Censos de la Provincia del Neuquén, en base a datos de los Municipios.

6.5. Características del suministro de energía eléctrica según municipio y categoría del mismo. Año 2014


Categoría/Municipio	Energía eléctrica						
	Prestador del servicio	Cantidad de usuarios				Servicio de alumbrado público	
		Total	Residen- ciales	No Residen- ciales	Rurales aislados ⁽¹⁾	Prestador del servicio	Cobra por el servicio
Primera Categoría							
Centenario	Provincia	11.696	10.588	1.084	24	Provincia	No
Chos Malal	.	5.379	4.509	650	220	.	.
Cutral Co ⁽²⁾	Cooperativa	178	42	15	121	Emp. Priv. Conc.	Sí
Junín de los Andes	Provincia	5.116	4.270	755	91	Municipio	Sí
Neuquén	Cooperativa	87.745	77.573	10.172	-	Cooperativa	No
Plaza Huincul ⁽²⁾	Cooperativa	22	3	19	-	Cooperativa	Sí
Plottier ⁽²⁾	Cooperativa	1	-	1	-	cooperativa	No
Rincón de los Sauces	Provincia	6.499	5.496	1.000	3	Provincia	No
San Martín de los Andes	Provincia	12.324	9.959	2.351	14	Municipio	Sí
San Patricio del Chañar	Provincia	2.547	2.201	346	-	Provincia	Sí
Senillosa	Provincia	2.568	2.320	245	3	Provincia	Sí
Villa La Angostura	Provincia	4.904	3.965	901	38	Provincia	Sí
Zapala	Cooperativa	13.826	11.839	1.389	598	.	.
Segunda Categoría							
Aluminé	Provincia	2.089	1.748	231	110	Provincia	Sí
Andacollo	Provincia	1.593	1.329	255	9	Provincia	Sí
Añelo	Provincia	1.375	1.040	272	63	Provincia	Sí
Buta Ranquil	Provincia	1.428	1.259	129	40	Provincia	Sí
Las Lajas	Provincia	1.985	1.703	229	53	Municipio	Sí
Loncopué	.	2.327	1.723	288	316	Provincia	No
Mariano Moreno	Provincia	1.145	1.032	97	16	Provincia	No
Picún Leufú	.	1.717	1.494	185	38	.	.
Piedra del Águila	Provincia	1.438	1.188	248	2	Municipio	Sí
Villa El Chocón ⁽³⁾	Provincia	630	520	106	4	Provincia	Sí
Vista Alegre	Provincia	987	879	108	-	Provincia	Sí
Tercera Categoría							
Bajada del Agrío	Provincia	479	398	46	35	Municipio	.
Barrancas	Provincia	617	481	73	63	Municipio	Sí
Caviahue-Copahue	.	591	439	152	-	.	.
El Cholar	.	535	455	52	28	.	.
El Huecú	Provincia	627	520	92	15	Provincia	Sí
Huinganco	Provincia	454	373	80	1	Provincia	Sí
Las Coloradas	Provincia	357	288	41	28	Provincia	Sí
Las Ovejas	Provincia	643	535	94	14	Municipio	Sí
Los Miches	.	203	183	16	4	.	.
Taquimilán	Provincia	377	319	53	5	Provincia	No
Tricao Malal	Provincia	435	359	52	24	Provincia	Sí
Villa Pehuenia	Provincia	791	630	161	-	Municipio	No

⁽¹⁾ Incluye los usuarios que poseen equipos de energía fotovoltaica.

⁽²⁾ Sólo incluye datos del EPEN. No se recepcionó la información de las cooperativas que brindan el servicio en esas localidades.

⁽³⁾ A partir del 23/10/2014 asciende a Municipio de segunda categoría.

Fuente: Elaborado por la Dirección Provincial de Estadística y Censos de la Provincia del Neuquén, en base a datos de los Municipios y del Ente Provincial de Energía del Neuquén (EPEN) y Cooperativa de Provisión de Energía Eléctrica, Vivienda y Servicios Públicos Ltda. de Zapala.



6.6. Características de la distribución de gas por tipo de usuario y longitud de red según municipio y categoría del mismo Año 2014

Categoría/Municipio	Producto suministrado por red	Usuarios de red			Longitud de red de distribución de gas natura	Otro tipo de suministro (garrafa/cilindro/zepelín)
		Total	Residenciales	No residenciales		
m						
Primera Categoría						
Centenario	Gas Natural	10.305	9.629	676	232.072	Red/Garrafas/Cilindros/Zepelín
Chos Malal	Gas Natural	4.123	3.744	379	75.149	.
Cutral Co	Gas Natural	11.914	11.095	819	189.929	Red/Garrafas/Cilindros/Zepelín
Junín de los Andes	Gas Natural	4.133	3.527	606	89.529	Red/Garrafas/Cilindros/Zepelín
Neuquén	Gas Natural	80.385	73.813	6.572	1.102.970	Red/Garrafas/Cilindros
Plaza Huincul	Gas Natural	4.785	4.577	208	106.900	Garrafas/Zepelín
Plottier	Gas Natural	11.042	10.288	754	345.458	Garrafas/Cilindros
Rincón de los Sauces	Gas Natural	5.281	4.817	464	92.544	Red/Garrafas
San Martín de los Andes	Gas Natural	12.251	10.097	2.154	256.421	Red/Garrafas/Cilindros/Zepelín
San Patricio del Chañar	Gas Natural	1.577	1.465	112	47.235	Red/Garrafas/Cilindros/Zepelín
Senillosa	Gas Natural	2.164	2.022	142	64.362	Red/Garrafas/Cilindros
Villa La Angostura	Gas Natural	4.903	3.836	1.067	182.898	Garrafas/Cilindros/Zepelín
Zapala	Gas Natural	11.360	10.255	1.105	175.618	.
Segunda Categoría						
Aluminé	Gas Licuado de Petróleo (GLP)	1.493	1.321	172	48.650	Red/Garrafas/Cilindros/Zepelín
Andacollo	Gas Natural	1.171	1.065	106	39.908	Red/Garrafas/Cilindros/Zepelín
Añelo	Gas Natural	699	601	98	19.110	Garrafas/Cilindros
Buta Ranquil	Gas Natural	885	808	77	25.830	Red/Garrafas/Cilindros/Zepelín
Las Lajas	Gas Natural	1.422	1.278	144	33.123	Garrafas/Cilindros
Loncopué	.	1.462	1.327	135	28.730	Red/Garrafas/Cilindros/Zepelín
Mariano Moreno	Gas Natural	558	523	35	20.137	Red/Garrafas/Cilindros/Zepelín
Picún Leufú	Gas Natural	1.005	903	102	23.873	.
Piedra del Águila	Gas Natural	1.138	1.009	129	25.399	Garrafas/Cilindros
Villa El Chocón ⁽¹⁾	Gas Natural	382	351	31	21.600	Red/Garrafas/Cilindros
Vista Alegre	Gas Natural	749	706	43	48.440	Garrafas/Cilindros
Tercera Categoría						
Bajada del Agrio	Gas Licuado de Petróleo (GLP)	275	259	16	11.150	Garrafa
Barrancas	Gas Licuado de Petróleo (GLP)	341	313	28	16.560	Zepelín
Caviahue-Copahue	Gas Licuado de Petróleo (GLP)	510	360	150	20.570	.
El Cholar	Gas Licuado de Petróleo (GLP)	277	256	21	9.980	.
El Huecú	Gas Licuado de Petróleo (GLP)	426	393	33	15.950	Garrafas/Cilindros
Huinganco	Gas Natural	297	267	30	23.710	Red/Garrafas/Cilindros/Zepelín
Las Coloradas	///	-	-	-	-	Garrafas/Cilindros
Las Ovejas	Gas Licuado de Petróleo (GLP)	377	343	34	11.165	Red/Garrafas/Zepelín
Los Miches	///	-	-	-	-	.
Taquimilán	///	-	-	-	-	Red/Garrafa
Tricao Malal	Gas Licuado de Petróleo (GLP)	221	198	23	12.410	Garrafas
Villa Pehuenia	Gas Licuado de Petróleo (GLP)	427	320	107	28.570	Red/Garrafas/Cilindros/Zepelín

⁽¹⁾ A partir del 23/10/14 asciende a Municipio de segunda categoría.


Fuente: Elaborado por la Dirección Provincial de Estadística y Censos de la Provincia del Neuquén, en base a datos de los Municipios, Camuzzi Gas del Sur SA, Unidades Operativas, San Carlos de Bariloche y Neuquén, Hidrocarburos del Neuquén SA (Hidenesa) y Tecnogas Patagónica SA.

6.7. Servicio de transporte por tipo según municipio y categoría del mismo. Año 2014

Categoría/Municipio	Servicios de transporte									
	Servicio urbano	Cantidad de líneas	Provincial	Nacional	Inter-nacional	Taxis	Remises	Para turismo	Escolar	Para personas discapacitadas
Primera Categoría										
Centenario	Sí	1	Sí	Sí	Sí	.	-	.	.	.
Chos Malal
Cutral Co	Sí	1	Sí	Sí	Sí	98	35	5	9	Sí
Junín de los Andes	Sí	1	Sí	Sí	Sí	40	1	9	2	Sí
Neuquén	Sí	Sí
Plaza Huincul	Sí	1	No	No	No	37	58	1	3	No
Plottier	Sí	1	.	Sí	.	60	30	.	26	Sí
Rincón de los Sauces	No	-	No	Sí	No	29	5	-	1	No
San Martín de los Andes	Sí	1	Sí	Sí	Sí	59	15	18	3	Sí
San Patricio del Chañar	No	-	Sí	No	No	1	54	-	5	Sí
Senillosa	Sí	1	No	No	No	5	-	1	4	No
Villa La Angostura	Sí	2	Sí	Sí	Sí	14	12	-	-	Sí
Zapala
Segunda Categoría										
Aluminé	No	-	Sí	No	No	11	-	-	1	No
Andacollo	No	-	Sí	No	No	2	-	1	1	Sí
Añelo	Sí	1	Sí	Sí	No	1	1	-	4	Sí
Buta Ranquil	No	-	No	Sí	No	6	-	-	1	No
Las Lajas	Sí	1	No	Sí	Sí	32	-	-	2	Sí
Loncopué	No	-	Sí	No	No	4	8	2	3	No
Mariano Moreno	No	-	-	-	-	-	6	-	2	No
Picún Leufú
Piedra del Águila	No	-	Sí	No	No	-	9	-	-	Sí
Villa El Chocón ⁽¹⁾	Sí	1	Sí	Sí	No	.	2	-	1	No
Vista Alegre	Sí	1	No	No	No	7	-	-	.	Sí
Tercera Categoría										
Bajada del Agrío	No	-	No	No	No	-	-	-	-	No
Barrancas	No	-	Sí	Sí	No	-	-	-	-	No
Caviahue-Copahue
El Cholar
El Huecú	No	-	Sí	No	No	-	-	-	-	No
Huinganco	No	-	Sí	No	No	-	-	2	-	No
Las Coloradas	No	-	Sí	No	No	-	-	1	-	No
Las Ovejas	No	-	Sí	Sí	No	-	-	-	-	Sí
Los Miches
Taquimilán	Sí	1	No	No	No	-	-	-	1	No
Tricao Malal	No	-	Sí	No	No	-	-	-	1	No
Villa Pehuenia	Sí	1	Sí	No	No	4	-	-	3	No

⁽¹⁾ A partir del 23/10/2014 asciende a Municipio de segunda categoría.

Fuente: Elaborado por la Dirección Provincial de Estadística y Censos de la Provincia del Neuquén, en base a datos de los Municipios.



6.8. Infraestructura de transporte según municipio y categoría del mismo. Año 2014

Categoría/Municipio	Terminal de ómnibus	Aeropuerto	Aeródromo	Puerto Lacustre
Primera Categoría				
Centenario	No	No	No	No
Chos Malal
Cutral Co	Sí	Sí	Sí	No
Junín de los Andes	Sí	No	No	No
Neuquén	Sí	Sí	No	No
Plaza Huincul	No	No	No	No
Plottier	Sí	No	No	No
Rincón de los Sauces	No	Sí	Sí	No
San Martín de los Andes	Sí	Sí	Sí	Sí
San Patricio del Chañar	No	No	No	No
Senillosa	No	No	No	No
Villa La Angostura	Sí	No	No	Sí
Zapala
Segunda Categoría				
Aluminé	Sí	No	No	No
Andacollo	Sí	No	No	No
Añelo	No	No	No	No
Buta Ranquil	No	No	No	No
Las Lajas	Sí	No	Sí	No
Loncopué	Sí	Sí	No	No
Mariano Moreno	No	No	No	No
Picún Leufú
Piedra del Águila	Sí	No	No	No
Villa El Chocón ⁽¹⁾	No	No	Sí	No
Vista Alegre	No	No	No	No
Tercera Categoría				
Bajada del Agrio	No	No	No	No
Barrancas	No	No	No	No
Caviahue-Copahue
El Cholar
El Huecú	No	No	No	No
Huinganco	No	No	No	No
Las Coloradas	No	No	No	No
Las Ovejas	Sí	No	Sí	No
Los Miches
Taquimilán	No	No	No	No
Tricao Malal	No	No	No	No
Villa Pehuénia	No	No	No	No

⁽¹⁾ A partir del 23/10/2014 asciende a Municipio de segunda categoría.

Fuente: Elaborado por la Dirección Provincial de Estadística y Censos de la Provincia del Neuquén, en base a datos de los Municipios.

6.9. Radio, televisión, medios impresos de comunicación y correo postal según municipio y categoría del mismo. Año 2014

Categoría/Municipio	Emisoras radiales		Televisión			Medios impresos		Correo	
	AM	FM	Por cable	Satelital paga	Abierta	Diarios	Revistas	Argentino	Otros privados
Primera Categoría									
Centenario	Sí	Sí	Sí	Sí	Sí	.	.	Sí	Sí
Chos Malal
Cutral Co	Sí	Sí	Sí	Sí	Sí	Sí	Sí	Sí	Sí
Junín de los Andes	No	Sí	Sí	Sí	Sí	Sí	Sí	Sí	No
Neuquén	Sí	Sí	Sí	Sí	Sí	Sí	Sí	Sí	Sí
Plaza Huincul	No	Sí	Sí	Sí	Sí	Sí	Sí	Sí	Sí
Plottier	Sí	Sí	Sí	Sí	Sí	Sí	Sí	Sí	No
Rincón de los Sauces	No	Sí	Sí	Sí	Sí	Sí	Sí	Sí	Sí
San Martín de los Andes	Sí	Sí	Sí	Sí	Sí	Sí	Sí	Sí	Sí
San Patricio del Chañar	Sí	Sí	Sí	Sí	Sí	Sí	Sí	Sí	Sí
Senillosa	No	Sí	Sí	Sí	Sí	Sí	Sí	Sí	No
Villa La Angostura	Sí	Sí	Sí	Sí	No	Sí	Sí	Sí	Sí
Zapala	Sí	Sí	Sí	Sí	Sí	Sí	Sí	Sí	Sí
Segunda Categoría									
Aluminé	No	Sí	Sí	Sí	Sí	Sí	No	Sí	Sí
Andacollo	Sí	Sí	Sí	Sí	Sí	Sí	Sí	Sí	Sí
Añelo	Sí	Sí	Sí	Sí	Sí	Sí	Sí	Sí	Sí
Buta Ranquil	No	Sí	Sí	Sí	Sí	Sí	Sí	Sí	Sí
Las Lajas	Sí	Sí	Sí	Sí	Sí	Sí	Sí	Sí	Sí
Loncopué	No	Sí	Sí	Sí	Sí	Sí	Sí	Sí	Sí
Mariano Moreno	Sí	Sí	Sí	Sí	Sí	Sí	Sí	Sí	No
Picún Leufú
Piedra del Águila	Sí	Sí	Sí	Sí	.	Sí	Sí	Sí	No
Villa El Chocón ⁽¹⁾	Sí	Sí	No	Sí	No	Sí	Sí	Sí	Sí
Vista Alegre	Sí	Sí	No	Sí	Sí	Sí	Sí	Sí	Sí
Tercera Categoría									
Bajada del Agrio	Sí	Sí	No	Sí	Sí	Sí	No	Sí	No
Barrancas	No	Sí	Sí	Sí	No	Sí	Sí	Sí	No
Caviahue-Copahue
El Cholar
El Huecú	Sí	Sí	Sí	Sí	Sí	Sí	Sí	Sí	Sí
Huinganco	No	Sí	No	Sí	No	No	Sí	Sí	Sí
Las Coloradas	Sí	Sí	No	Sí	Sí	No	No	No	Sí
Las Ovejas	Sí	Sí	Sí	No	Sí	Sí	Sí	Sí	No
Los Miches
Taquimilán	Sí	Sí	No	Sí	No	Sí	Sí	Sí	Sí
Tricao Malal	No	Sí	No	Sí	Sí	Sí	No	Sí	Sí
Villa Pehuenia	Sí	Sí	No	Sí	Sí	Sí	Sí	Sí	Sí

⁽¹⁾ A partir del 23/10/2014 asciende a Municipio de segunda categoría.

Fuente: Elaborado por la Dirección Provincial de Estadística y Censos de la Provincia del Neuquén, en base a datos de los Municipios.



6.10. Centros recreativos y culturales según municipio y categoría del mismo. Año 2014

Categoría/Municipio	Cines	Teatros	Museos	Bibliotecas	Hipódromos	Clubes sociales y deportivos	Clubes de golf	Centros culturales	Otros
Primera Categoría									
Centenario	-	1	3	3	-	8	-	1	-
Chos Malal
Cutral Co	1	1	-	10	1	1	-	1	-
Junín de los Andes	-	-	2	1	-	2	-	1	1 ⁽¹⁾
Neuquén
Plaza Huincul	-	2	1	3	-	3	-	2	11 ⁽²⁾
Plottier	-	-	.	.	-	.	1	.	.
Rincón de los Sauces	-	-	1	1	-	2	-	-	-
San Martín de los Andes	2	1	3	4	-	11	1	2	-
San Patricio del Chañar	-	-	-	2	-	1	-	1	-
Senillosa	-	-	1	1	-	1	1	1	-
Villa La Angostura	-	1	1	2	-	12	2	4	-
Zapala	1	1	2	2	-	5	-	3	9 ⁽³⁾
Segunda Categoría									
Aluminé	-	-	-	1	-	2	-	-	2 ⁽⁴⁾
Andacollo	-	-	1	1	1	-	-	1	1 ⁽⁵⁾
Añelo	-	-	-	1	-	-	-	-	-
Buta Ranquil	-	-	-	1	-	-	-	-	-
Las Lajas	-	1	1	2	-	2	-	-	-
Loncopué	-	-	1	1	-	3	-	-	-
Mariano Moreno	-	-	-	1	-	1	-	-	-
Picún Leufú
Piedra del Águila	-	-	1	1	-	.	-	1	-
Villa El Chocón ⁽⁶⁾	-	-	1	1	-	.	-	1	-
Vista Alegre	-	-	-	1	-	2	-	-	5 ⁽⁷⁾
Tercera Categoría									
Bajada del Agrio	-	-	-	1	-	2	-	-	-
Barrancas	-	-	-	1	-	-	-	-	-
Caviahue-Copahue
El Cholar	-	-	-
El Huecú	-	-	-	1	-	-	-	-	-
Huinganco	1	.	3	1	-	-	-	-	3 ⁽⁸⁾
Las Coloradas	-	-	-	1	-	6	-	-	-
Las Ovejas	-	-	-	1	-	2	-	-	-
Los Miches	-	-	-
Taquimilán	-	-	-	1	-	-	-	-	1 ⁽⁹⁾
Tricao Malal	-	-	1	1	-	-	-	-	1 ⁽⁹⁾
Villa Pehuenia	-	-	-	1	-	1	-	-	-

⁽¹⁾ Sala auditoria.

⁽²⁾ 5 Agrupaciones gauchas; 3 escuelas de danzas folklóricas; 3 escuelas de danzas generales.

⁽³⁾ 2 Polideportivos municipales; 1 patinodromo municipal; 4 natatorios; 2 asociaciones de fútbol.

⁽⁴⁾ 1 Polideportivo; 1 polideportivo Gendarmería Nacional.

⁽⁵⁾ 1 Centro de Formación Profesional.

⁽⁶⁾ A partir del 23/10/14 asciende a Municipio de segunda categoría.

⁽⁷⁾ 1 Asoc. Fom. Rural Vista Alegre; 1 Escuela de formación e integración mapuche; 1 Asoc. Atletica; 2 Centros de jubilados.

⁽⁸⁾ 1 Anfiteatro; 1 polideportivo; 1 cancha de carreras.

⁽⁹⁾ 1 Polideportivo municipal.

Fuente: Elaborado por la Dirección Provincial de Estadística y Censos de la Provincia del Neuquén, en base a datos de los Municipios.



MUNICIPIO



SALUD



**7.1. Establecimientos asistenciales por tipo y dotación de camas según municipio y categoría del mismo
Año 2014**

Categoría/Municipio	Hospital público		Clínica o sanatorio privado ⁽²⁾	Puesto sanitario público	Centro de salud público	Dotación de camas
	Total	Nivel de complejidad ⁽¹⁾				
Primera Categoría						
Centenario	1	VI	-	-	7	63
Chos Malal	1	IV	-	8	6	60
Cutral Co	1	VI	2	2	8	141
Junín de los Andes	1	IV	-	11	2	49
Neuquén	3	IV-VI-VIII ⁽³⁾	8	1	17	990
Plaza Huincul	-	/// ⁽⁴⁾	1	2	4	49
Plottier	1	IV	-	-	8	39
Rincón de los Sauces	1	III	1	1	2	32
San Martín de los Andes	1	IV	-	3	7	45
San Patricio del Chañar	1	III	-	4	-	10
Senillosa	1	III	-	-	1	13
Villa La Angostura	1	III	-	-	4	17
Zapala	1	VI	1	12	6	101
Segunda Categoría						
Aluminé	1	III	-	6	1	16
Andacollo	1	III	-	4	-	17
Añelo	-	///	-	-	1	-
Buta Ranquil	1	III	-	7	-	11
Las Lajas	1	III	-	1	1	16
Loncopué	1	III	-	7	-	25
Mariano Moreno	1	III	-	5	-	12
Picún Leufú	1	III	-	4	-	14
Piedra del Águila	1	III	-	4	-	15
Villa El Chocón ⁽⁵⁾	1	III	-	-	-	4
Vista Alegre	-	///	-	-	2	-
Tercera Categoría						
Bajada del Agrio	1	III	-	4	-	9
Barrancas	-	///	-	-	1	-
Caviahue-Copahue	-	///	-	-	1	-
El Cholar	1	III	-	1	-	8
El Huecú	1	III	-	3	-	12
Huinganco	-	///	-	-	1	-
Las Coloradas	1	III	-	4	-	14
Las Ovejas	1	III	-	2	2	14
Los Miches	-	///	-	1	-	-
Taquimilán	-	///	-	2	-	-
Tricao Malal	1	III	-	3	-	11
Villa Pehuenia	-	///	-	-	1	-

⁽¹⁾ El nivel de complejidad asignado a los establecimientos asistenciales está de acuerdo a la composición del equipamiento y al grado de capacitación y especialización del recurso humano que desarrolla la actividad.

⁽²⁾ Sólo se incluyen los establecimientos que cuentan con internación.

⁽³⁾ Hospital Bouquet Roldán categoría IV, Dr. Horacio Heller categoría VI y Dr. Eduardo Castro Rendón categoría VIII.

⁽⁴⁾ Hospital Cutral Co-Plaza Huincul.

⁽⁵⁾ A partir del 23/10/2014 asciende a Municipio de segunda categoría.

Nota: La información está referida a las zonas sanitarias, las que incluyen establecimientos de jurisdicciones en los que se brinda atención de salud.

Fuente: Elaborado por la Dirección Provincial de Estadística y Censos de la Provincia del Neuquén, en base a datos de la Subsecretaría de Salud.



7.2. Población por tipo de cobertura de salud según municipio y categoría del mismo Año 2010

Categoría/Municipio	Tipo de cobertura de salud				No tiene obra social, prepaga o plan estatal
	Obra social (incluye PAMI)	Prepaga a través de obra social	Prepaga sólo por contratación voluntaria	Programas o planes estatales de salud	
Primera Categoría					
Centenario	16.784	3.018	524	681	13.709
Chos Malal	7.132	762	87	187	4.955
Cutral Co	16.991	4.631	662	902	13.364
Junín de los Andes	6.721	970	128	242	5.025
Neuquén	122.248	23.637	5.686	4.130	74.708
Plaza Huincul	7.137	1.866	195	328	3.913
Plottier	19.440	2.782	620	362	10.866
Rincón de los Sauces	8.752	4.556	285	251	5.554
San Martín de los Andes	14.125	2.929	1.535	335	9.675
San Patricio del Chañar	4.137	533	55	66	2.666
Senillosa	4.797	485	73	96	2.744
Villa La Angostura	4.905	1.432	1.160	228	3.338
Zapala	16.100	3.271	405	1.008	11.571
Segunda Categoría					
Aluminé	2.389	465	28	74	1.905
Andacollo	1.654	129	12	6	1.301
Añelo	1.364	205	43	18	693
Buta Ranquil	1.482	507	18	19	137
Las Lajas	2.735	268	27	108	1.826
Loncopué	2.822	416	52	32	1.688
Mariano Moreno	1.357	314	11	35	425
Picún Leufú	1.843	257	19	6	1.301
Piedra del Águila	1.803	417	45	37	1.387
Villa El Chocón ⁽¹⁾	886	67	26	2	167
Vista Alegre	1.589	228	32	114	1.248
Tercera Categoría					
Bajada del Agrio	441	84	-	-	75
Barrancas	607	67	26	2	167
Caviahue-Copahue	459	9	13	4	123
El Cholar	568	197	3	3	114
El Huecú	792	136	5	2	167
Huinganco	657	150	5	2	167
Las Coloradas	334	107	1	-	75
Las Ovejas	834	93	22	41	326
Los Miches	199	127	1	1	284
Taquimilán	459	14	4	4	224
Tricao Malal	372	50	-	-	75
Villa Pehuenia	652	205	43	18	693

⁽¹⁾ A partir del 23/10/2014 asciende a Municipio de segunda categoría.

Nota: Se incluye a las personas viviendo en situación de calle.

Los datos que aquí se publican surgen del cuestionario ampliado. En el caso del Municipio de Neuquén se aplicó a una parte de la población, los valores obtenidos son estimaciones de una muestra y por tanto contemplan el llamado "error muestral".

Fuente: Elaborado por la Dirección Provincial de Estadística y Censos de la Provincia del Neuquén, en base a datos de los Censos Nacionales de Población, Hogares y Viviendas 2010. INDEC.

**7.3. Principales patologías notificadas según municipio y categoría del mismo
Año 2014**

Categoría/Municipio	Accidentes en el hogar	Accidentes viales	Bronquitis en menores de 2 años	Diarreas	Enfermedad tipo influenza (ETI)	Mordedura de perro	Neumonía	Varicela
Primera Categoría								
Centenario	182	147	362	2.147	405	192	247	158
Chos Malal	11	49	159	1.486	794	72	111	60
Cutral Co	108	101	268	1.421	169	120	68	20
Junín de los Andes	77	171	212	1.475	964	128	306	64
Neuquén	1.890	2.153	2.166	10.786	4.643	1.152	1.657	854
Plaza Huincul	1	-	16	53	14	4	2	1
Plottier	439	197	319	2.769	707	173	280	189
Rincón de los Sauces	224	71	235	809	295	110	78	69
San Martín de los Andes	229	211	187	2.302	604	157	318	82
San Patricio del Chañar	38	34	179	820	763	38	86	24
Senillosa	27	45	47	455	382	59	131	22
Villa La Angostura	49	97	49	1.163	605	63	37	86
Zapala	638	262	251	1.750	361	203	430	85
Segunda Categoría								
Aluminé	37	17	28	553	122	8	20	137
Andacollo	12	64	51	736	335	18	28	70
Añelo	52	17	-	11	24	8	-	17
Buta Ranquil	206	46	42	352	171	44	27	17
Las Lajas	4	13	42	551	138	20	158	9
Loncopué	22	46	46	641	409	56	75	11
Mariano Moreno	89	79	7	126	30	15	37	12
Picún Leufú	33	44	20	279	216	14	82	22
Piedra del Águila	-	62	30	622	526	22	66	16
Villa El Chocón ⁽¹⁾	23	18	8	154	190	12	5	10
Vista Alegre	7	-	3	52	41	-	-	3
Tercera Categoría								
Bajada del Agrio	21	7	8	80	16	-	-	-
Barrancas	-	4	-	87	21	8	15	12
Caviahue-Copahue	9	-	4	55	79	3	2	-
El Cholar	14	19	14	62	18	3	8	2
El Huecú	-	17	25	210	224	2	30	18
Huinganco	3	-	-	30	12	-	-	1
Las Coloradas	44	37	20	208	24	16	14	14
Las Ovejas	76	54	13	204	39	4	21	13
Los Miches ⁽²⁾	///	///	///	///	///	///	///	///
Taquimilán	-	-	1	14	1	1	1	4
Tricao Malal	21	7	4	34	29	-	-	14
Villa Pehuenia	11	25	1	197	247	13	21	30

⁽¹⁾ A partir del 23/10/2014 asciende a Municipio de segunda categoría.

⁽²⁾ Los casos que pudieran corresponder a Los Miches se incluyen en la información del hospital de Andacollo.

Fuente: Elaborado por la Dirección Provincial de Estadística y Censos de la Provincia del Neuquén, en base a datos del Boletín Epidemiológico GECCO del Ministerio de Salud de la Provincia del Neuquén.



MUNICIPIO



EDUCACIÓN



**8.1. Población de 10 años y más por condición de alfabetismo y sexo según municipio y categoría del mismo
Año 2010**

Categoría/Municipio	Población de 10 años y más	Condición de alfabetismo					
		Alfabetos			Analfabetos		
		Total	Varones	Mujeres	Total	Varones	Mujeres
Primera Categoría							
Centenario	27.938	27.395	13.534	13.861	543	252	291
Chos Malal	10.880	10.571	5.136	5.435	309	144	165
Cutral Co	30.045	29.329	14.235	15.094	716	335	381
Junín de los Andes	10.723	10.448	5.208	5.240	275	128	147
Neuquén	194.218	191.493	92.353	99.140	2.725	1.259	1.466
Plaza Huinca	11.168	10.963	5.328	5.635	205	108	97
Plottier	27.378	26.920	13.355	13.565	458	221	237
Rincón de los Sauces	15.161	14.815	8.079	6.736	346	193	153
San Martín de los Andes	23.347	23.047	11.334	11.703	300	142	158
San Patricio del Chañar	5.844	5.664	3.012	2.652	180	88	92
Senillosa	6.691	6.561	3.285	3.276	130	67	63
Villa La Angostura	9.077	8.977	4.528	4.449	100	47	53
Zapala	26.547	25.833	12.463	13.370	714	302	412
Segunda Categoría							
Aluminé	3.941	3.848	1.914	1.934	93	43	50
Andacollo	2.206	2.103	1.062	1.041	103	50	53
Añelo	2.092	2.026	1.048	978	66	35	31
Buta Ranquil	2.515	2.367	1.289	1.078	148	77	71
Las Lajas	3.995	3.845	1.902	1.943	150	63	87
Loncopué	4.062	3.875	1.893	1.982	187	90	97
Mariano Moreno	2.135	2.056	1.046	1.010	79	33	46
Picún Leufú	2.958	2.849	1.451	1.398	109	53	56
Piedra del Águila	3.034	2.950	1.436	1.514	84	42	42
Villa El Chocón ⁽¹⁾	962	944	472	472	18	7	11
Vista Alegre	2.606	2.501	1.301	1.200	105	53	52
Tercera Categoría							
Bajada del Agrio	718	691	333	358	27	18	9
Barrancas	932	824	437	387	108	50	58
Caviahue-Copahue	502	498	258	240	4	1	3
El Cholar	828	774	379	395	54	33	21
El Huecú	1.139	1.074	552	522	65	38	27
Huinganco	843	805	411	394	38	24	14
Las Coloradas	706	661	344	317	45	22	23
Las Ovejas	1.058	1.027	525	502	31	15	16
Los Miches	497	443	232	211	54	27	27
Taquimilán	597	569	322	247	28	11	17
Tricao Malal	591	557	272	285	34	18	16
Villa Pehuenia	1.316	1.280	685	595	36	17	19

⁽¹⁾ A partir del 23/10/2014 asciende a Municipio de segunda categoría.

Fuente: Elaborado por la Dirección Provincial de Estadística y Censos de la Provincia del Neuquén, en base a datos del Censo Nacional de Población, Hogares y Viviendas 2010. INDEC.



8.2. Población de 3 años y más por condición de asistencia escolar según municipio y categoría del mismo Año 2010

Categoría/Municipio	Población de 3 años y más	Condición de asistencia escolar		
		Asiste	Asistió	Nunca asistió
Primera Categoría				
Centenario	32.279	10.679	20.049	1.551
Chos Malal	12.396	4.679	7.212	505
Cutral Co	34.193	11.055	21.740	1.398
Junín de los Andes	12.316	4.386	7.435	495
Neuquén	219.586	73.886	138.546	7.154
Plaza Huincul	12.821	4.234	8.130	457
Plottier	31.540	10.387	19.803	1.350
Rincón de los Sauces	17.965	5.494	11.459	1.012
San Martín de los Andes	26.947	8.702	17.348	897
San Patricio del Chañar	6.942	2.290	4.202	450
Senillosa	7.680	2.612	4.681	387
Villa La Angostura	10.417	3.176	6.958	283
Zapala	30.560	10.483	18.615	1.462
Segunda Categoría				
Aluminé	4.569	1.617	2.759	193
Andacollo	2.504	901	1.499	104
Añelo	2.479	826	1.498	155
Buta Ranquil	2.941	939	1.768	234
Las Lajas	4.679	1.769	2.656	254
Loncopué	4.700	1.687	2.741	272
Mariano Moreno	2.488	826	1.521	141
Picún Leufú	3.408	1.169	2.067	172
Piedra del Águila	3.499	1.410	1.938	151
Villa El Chocón ⁽¹⁾	1.112	382	701	29
Vista Alegre	2.999	944	1.859	196
Tercera Categoría				
Bajada del Agrío	831	326	469	36
Barrancas	1.088	356	581	151
Caviahue-Copahue	573	183	376	14
El Cholar	936	338	538	60
El Huecú	1.312	487	738	87
Huinganco	957	324	573	60
Las Coloradas	813	288	461	64
Las Ovejas	1.231	450	729	52
Los Miches	577	190	338	49
Taquimilán	672	235	404	33
Tricao Malal	680	234	406	40
Villa Pehuenia	1.519	461	984	74

⁽¹⁾ A partir del 23/10/2014 asciende a Municipio de segunda categoría.

Fuente: Elaborado por la Dirección Provincial de Estadística y Censos de la Provincia del Neuquén, en base a datos del Censo Nacional de Población, Hogares y Viviendas 2010. INDEC.

8.3. Población de 5 años y más por máximo nivel de instrucción alcanzado según municipio y categoría del mismo Año 2010

Categoría/Municipio	Población de 5 años y más		Inicial (jardín, preescolar)	Máximo nivel de instrucción alcanzado									
				Primario		Secundario		Superior no universitario		Superior universitario		Post Universitario	
				Incompleto	Completo	Incompleto	Completo	Incompleto	Completo	Incompleto	Completo	Incompleto	Completo
Primera Categoría													
Centenario	30.986	30.174	753	7.549	5.189	8.359	3.885	1.037	1.038	1.425	877	35	27
Chos Malal	11.939	11.582	281	2.680	2.126	3.199	1.467	359	617	386	407	7	53
Central Co	32.922	31.962	770	8.039	6.247	8.669	4.170	773	1.163	1.088	956	38	49
Junín de los Andes	11.858	11.488	301	3.039	1.823	2.886	1.665	316	534	357	495	21	51
Neuquén	211.910	208.081	4.795	41.531	28.916	52.099	33.627	7.090	8.282	16.742	13.231	634	1.134
Plaza Huincul	12.335	12.093	313	2.554	1.992	3.415	1.860	350	477	569	511	16	36
Plottier	30.287	29.646	779	6.927	4.641	7.722	4.205	1.031	1.471	1.581	1.163	55	71
Rincón de los Sauces	17.097	16.642	514	4.250	2.974	4.252	2.832	237	559	419	565	16	24
San Martín de los Andes	25.910	25.505	694	5.682	3.712	6.202	3.849	535	1.332	1.353	1.947	53	146
San Patricio del Chañar	6.615	6.388	204	2.098	1.292	1.775	610	83	124	114	83	1	4
Senillosa	7.377	7.182	162	1.772	1.332	2.159	840	232	276	259	141	1	8
Villa La Angostura	10.018	9.857	256	2.042	1.271	2.382	1.545	286	651	535	796	21	72
Zapala	29.387	28.489	710	7.035	5.295	7.167	4.309	719	1.190	866	1.127	28	43
Segunda Categoría													
Aluminé	4.375	4.265	103	1.120	734	1.143	547	114	226	133	136	3	6
Andacollo	2.416	2.332	59	635	432	564	282	56	139	68	88	2	7
Añelo	2.345	2.267	66	669	498	640	253	32	44	38	26	1	-
Buta Ranquil	2.797	2.640	72	786	581	580	303	52	96	62	104	1	3
Las Lajas	4.493	4.348	133	1.307	838	1.049	556	115	177	86	76	7	4
Loncopué	4.526	4.322	111	1.304	940	1.070	408	134	220	48	80	1	6
Mariano Moreno	2.381	2.299	70	614	584	547	296	52	56	33	43	1	3
Picún Leufú	3.272	3.156	87	1.023	583	804	357	63	120	61	47	7	4
Piedra del Águila	3.370	3.259	99	963	487	862	480	70	121	82	89	2	4
Villa El Chocón ⁽¹⁾	1.069	1.054	29	209	138	267	203	31	49	60	61	1	6
Vista Alegre	2.883	2.764	83	933	635	642	275	57	43	70	22	2	2
Tercera Categoría													
Bajada del Agrio	794	770	17	266	176	210	59	14	13	7	8	-	-
Barrancas	1.039	923	33	331	250	218	46	14	20	5	4	-	2
Caviahue-Copahue	554	550	17	124	93	139	65	17	36	27	29	1	2
El Cholar	905	866	23	295	187	218	61	15	46	8	13	-	-
El Huecú	1.276	1.214	35	468	229	264	127	12	25	27	26	-	1
Huinganco	927	884	30	289	205	179	88	18	34	20	19	2	-
Las Coloradas	784	743	21	245	174	175	79	4	13	12	19	-	1
Las Ovejas	1.175	1.147	23	364	227	297	114	13	51	24	30	1	3
Los Miches	559	524	18	308	111	61	19	-	4	-	3	-	-
Taquimilán	647	624	14	177	204	159	51	5	6	6	2	-	-
Tricao Malal	658	629	20	221	196	119	39	6	20	4	4	-	-
Villa Pehuenia	1.454	1.408	39	356	239	321	184	35	92	64	73	2	3

⁽¹⁾ A partir del 23/10/2014 asciende a Municipio de segunda categoría.

Nota: La población está clasificada por nivel según la estructura educativa correspondiente a la Ley de Educación Común (N° 1420).


En este cuadro, las personas que asistieron al EGB y Polimodal, fueron reasignadas en los niveles de educación primaria y secundaria.

La población que declaró que asistió a la Educación General Básica ha sido reasignada de acuerdo al último grado o año aprobado:

los que aprobaron hasta 7° grado o año, en primario; los que aprobaron 8° o 9°, en secundario. Los que aprobaron algún grado del nivel Polimodal, fueron reagrupados en el nivel secundario.

Se excluyen los casos de Educación Especial.

Fuente: Elaborado por la Dirección Provincial de Estadística y Censos de la Provincia del Neuquén, en base a datos del Censo Nacional de Población, Hogares y Viviendas 2010, INDEC.



8.4. Población de 3 años y más en viviendas particulares por utilización de computadora según municipio y categoría del mismo Año 2010

Categoría/Municipio	Población de 3 años y más en viviendas particulares	Utilización de computadora	
		Sí	No
Primera Categoría			
Centenario	32.171	18.135	14.036
Chos Malal	12.130	7.042	5.088
Cutral Co	33.957	17.578	16.379
Junín de los Andes	11.744	7.164	4.580
Neuquén	217.820	142.831	74.989
Plaza Huincul	12.587	7.534	5.053
Plottier	31.478	18.951	12.527
Rincón de los Sauces	17.134	10.661	6.473
San Martín de los Andes	25.705	16.967	8.738
San Patricio del Chañar	6.922	2.976	3.946
Senillosa	7.621	4.265	3.356
Villa La Angostura	9.416	6.728	2.688
Zapala	30.312	16.709	13.603
Segunda Categoría			
Aluminé	4.458	2.650	1.808
Andacollo	2.424	1.403	1.021
Añelo	2.457	1.272	1.185
Buta Ranquil	2.793	1.344	1.449
Las Lajas	4.649	2.098	2.551
Loncopué	4.654	2.173	2.481
Mariano Moreno	2.414	1.118	1.296
Picún Leufú	3.387	1.607	1.780
Piedra del Águila	3.484	1.990	1.494
Villa El Chocón ⁽¹⁾	1.080	765	315
Vista Alegre	2.999	1.294	1.705
Tercera Categoría			
Bajada del Agrio	831	327	504
Barrancas	1.085	378	707
Caviahue-Copahue	509	366	143
El Cholar	904	396	508
El Huecú	1.293	554	739
Huinganco	933	503	430
Las Coloradas	798	286	512
Las Ovejas	1.190	672	518
Los Miches	577	135	442
Taquimilán	640	238	402
Tricao Malal	667	264	403
Villa Pehuenia	1.155	625	530

⁽¹⁾ A partir del 23/10/2014 asciende a Municipio de segunda categoría.

Fuente: Elaborado por la Dirección Provincial de Estadística y Censos de la Provincia del Neuquén, en base a datos del Censo Nacional de Población, Hogares y Viviendas 2010. INDEC.

8.5. Alumnos matriculados de la modalidad común por nivel según municipio y categoría del mismo Año 2014

Categoría/Municipio	Alumnos matriculados					
	Inicial	Primario/ EGB ⁽¹⁾	Medio/ Polimodal ⁽²⁾	Superior no Universitario	Cursos, talleres y ciclos de capacitación y enseñanza artística ⁽³⁾	Servicios comple- mentarios
Primera Categoría						
Centenario	1.072	5.043	2.883	433	///	///
Chos Malal	529	1.656	1.420	415	347	1.562
Cutral Co	1.519	4.897	3.169	660	598	///
Junín de los Andes	489	1.872	1.354	144	1.043	2.405
Neuquén	8.314	30.044	19.371	8.452	3.983	8.138
Plaza Huincul	534	2.155	1.300	142	///	1.740
Plottier	1.153	5.134	3.200	259	452	///
Rincón de los Sauces	646	3.191	1.506	///	///	///
San Martín de los Andes	1.303	4.350	2.869	443	1.000	892
San Patricio del Chañar	278	1.280	598	72	///	473
Senillosa	229	1.149	774	///	///	952
Villa La Angostura	500	1.481	912	///	///	1.677
Zapala	1.241	4.649	3.205	877	234	474
Segunda Categoría						
Aluminé	216	683	532	///	///	472
Andacollo	149	368	400	///	364	1.169
Añelo	163	569	278	///	///	///
Buta Ranquil	163	487	265	///	///	363
Las Lajas	177	844	482	232	18	///
Loncopué	185	673	438	19	///	///
Mariano Moreno	106	377	165	///	///	///
Picún Leufú	169	502	316	///	///	749
Piedra del Águila	230	507	383	///	///	13
Villa El Chocón ⁽⁴⁾	55	168	112	///	///	///
Vista Alegre	112	596	259	///	///	///
Tercera Categoría						
Bajada del Agrío	48	154	139	///	///	///
Barrancas	62	172	91	///	///	///
Caviahue-Copahue	34	108	77	///	///	///
El Cholar	37	118	102	///	///	///
El Huecú	40	225	139	///	///	///
Huinganco	37	119	76	///	///	///
Las Coloradas	67	151	114	///	///	22
Las Ovejas	61	195	238	///	///	///
Los Miches	21	95	///	///	///	///
Taquimilán	27	79	125	///	///	///
Tricao Malal	27	125	108	///	///	///
Villa Pehuenia	76	281	177	///	///	326

⁽¹⁾ Incluye sólo los alumnos del 7° grado de las aplicaciones experimentales de la enseñanza general básica (EGB)

⁽²⁾ Incluye los alumnos del 8° y 9° grado de las aplicaciones experimentales de la enseñanza general básica (EGB) y del Polimodal.

⁽³⁾ Incluye los cursos de capacitación de Superior no universitario, los cursos y talleres de enseñanza artística.

⁽⁴⁾ A partir del 23/10/2014 asciende a Municipio de segunda categoría.

Nota: Incluye alumnos matriculados del sector privado.

Fuente: Elaborado por la Dirección Provincial de Estadística y Censos de la Provincia del Neuquén, en base a datos del Consejo Provincial de Educación. Dirección General de Planeamiento Educativo.



8.6. Alumnos matriculados de la modalidad especial por nivel según municipio y categoría del mismo Año 2014

Categoría/Municipio	Alumnos matriculados				
	Nivel				
	Estimulación temprana	Jardín de infantes	Primario	Medio	Talleres ⁽¹⁾
Primera Categoría					
Centenario	23	6	82	///	29
Chos Malal	13	13	21	///	58
Cutral Co	///	///	///	///	55
Junín de los Andes	10	///	3	///	3
Neuquén	17	73	493	14	590
Plaza Huincul	20	4	111	///	34
Plottier	7	17	75	///	90
Rincón de los Sauces	10	22	30	///	30
San Martín de los Andes	5	20	45	///	21
San Patricio del Chañar	14	///	44	///	12
Senillosa	///	///	30	///	7
Villa La Angostura	4	3	16	///	25
Zapala	15	5	64	///	52
Segunda Categoría					
Aluminé	8	2	37	1	///
Andacollo	8	5	8	1	8
Añelo	///	///	5	///	///
Buta Ranquil	///	///	14	///	///
Las Lajas	///	///	13	///	///
Loncopué	3	5	31	///	36
Mariano Moreno	///	2	9	///	///
Picún Leufú	///	1	19	///	15
Piedra del Águila	///	///	8	///	8
Villa El Chocón ⁽²⁾	///	///	///	///	///
Vista Alegre	///	///	///	///	///
Tercera Categoría					
Bajada del Agrio	///	2	10	///	///
Barrancas	///	///	///	///	///
Caviahue-Copahue	///	///	2	///	2
El Cholar	///	///	///	///	///
El Huecú	///	///	4	///	///
Huinganco	///	///	5	///	5
Las Coloradas	///	///	///	///	///
Las Ovejas	///	///	7	///	///
Los Miches	///	///	///	///	///
Taquimilán	///	///	///	///	///
Tricao Malal	///	///	///	///	///
Villa Pehuenia	///	2	4	///	///

⁽¹⁾ Incluye talleres de educación integral, de nivel primario y de nivel medio.

⁽²⁾ A partir del 23/10/2014 asciende a Municipio de segunda categoría.

Nota: Incluye alumnos matriculados del sector privado.

Fuente: Elaborado por la Dirección Provincial de Estadística y Censos de la Provincia del Neuquén, en base a datos del Consejo Provincial de Educación. Dirección General de Planeamiento Educativo.

**8.7. Alumnos matriculados de la modalidad adultos por nivel según municipio y categoría del mismo
Año 2014**

Categoría/Municipio	Alumnos matriculados		
	Nivel		
	Primario	Medio	Formación Profesional
Primera Categoría			
Centenario	134	447	483
Chos Malal	102	643	770
Cutral Co	171	590	726
Junín de los Andes	176	492	377
Neuquén	685	7.078	6.066
Plaza Huincul	64	609	167
Plottier	110	772	988
Rincón de los Sauces	149	417	12
San Martín de los Andes	110	513	590
San Patricio del Chañar	30	171	610
Senillosa	32	154	41
Villa La Angostura	34	153	500
Zapala	282	919	1.276
Segunda Categoría			
Aluminé	32	141	200
Andacollo	19	152	275
Añelo	///	87	///
Buta Ranquil	12	76	18
Las Lajas	12	241	225
Loncopué	26	236	561
Mariano Moreno	17	130	155
Picún Leufú	30	274	236
Piedra del Águila	68	176	202
Villa El Chocón ⁽¹⁾	///	33	///
Vista Alegre	///	///	///
Tercera Categoría			
Bajada del Agrio	///	///	///
Barrancas	18	57	///
Caviahue-Copahue	///	42	///
El Cholar	///	40	276
El Huecú	///	76	///
Huinganco	4	///	132
Las Coloradas	12	59	326
Las Ovejas	4	///	77
Los Miches	///	///	///
Taquimilán	///	///	///
Tricao Malal	///	///	///
Villa Pehuenia	39	38	///

⁽¹⁾ A partir del 23/10/2014 asciende a Municipio de segunda categoría.

Fuente: Elaborado por la Dirección Provincial de Estadística y Censos de la Provincia del Neuquén, en base a datos del Consejo Provincial de Educación. Dirección General de Planeamiento Educativo.



8.8. Alumnos matriculados, repitentes y porcentaje de repitencia del nivel primario de la modalidad común según municipio y categoría del mismo. Año 2014

Categoría/Municipio	Alumnos matriculados	Repitentes	Porcentaje de repitencia
			%
Primera Categoría			
Centenario	5.043	194	3,8
Chos Malal	1.656	10	0,6
Cutral Co	4.897	169	3,5
Junín de los Andes	1.872	37	2,0
Neuquén	30.044	490	1,6
Plaza Huincul	2.155	29	1,3
Plottier	5.134	73	1,4
Rincón de los Sauces	3.191	59	1,8
San Martín de los Andes	4.350	67	1,5
San Patricio del Chañar	1.280	12	0,9
Senillosa	1.149	25	2,2
Villa La Angostura	1.481	25	1,7
Zapala	4.649	104	2,2
Segunda Categoría			
Aluminé	683	15	2,2
Andacollo	368	4	1,1
Añelo	569	2	0,4
Buta Ranquil	487	1	0,2
Las Lajas	844	21	2,5
Loncopué	673	11	1,6
Mariano Moreno	377	7	1,9
Picún Leufú	502	8	1,6
Piedra del Águila	507	1	0,2
Villa El Chocón ⁽¹⁾	168	-	///
Vista Alegre	596	18	3,0
Tercera Categoría			
Bajada del Agrio	154	-	///
Barrancas	172	4	2,3
Caviahue-Copahue	108	3	2,8
El Cholar	118	-	///
El Huecú	225	9	4,0
Huinganco	119	6	5,0
Las Coloradas	151	10	6,6
Las Ovejas	195	2	///
Los Miches	95	9	9,5
Taquimilán	79	-	///
Tricao Malal	125	9	7,2
Villa Pehuenia	281	7	2,5

⁽¹⁾ A partir del 23/10/2014 asciende a Municipio de segunda categoría.

Nota: Incluye los alumnos del 7º grado de las aplicaciones experimentales de la enseñanza general básica (EGB).

Incluye alumnos matriculados del sector privado

Fuente: Elaborado por la Dirección Provincial de Estadística y Censos de la Provincia del Neuquén, en base a datos del Consejo Provincial de Educación. Dirección General de Planeamiento Educativo.

8.9. Cargos docentes y secciones del nivel primario de la modalidad común según municipio y categoría del mismo Año 2014

Categoría/Municipio	Cargos docentes ⁽¹⁾	Secciones ⁽²⁾
Primera Categoría		
Centenario	367	231
Chos Malal	182	98
Cutral Co	398	244
Junín de los Andes	153	89
Neuquén	2.817	1.526
Plaza Huincul	183	112
Plottier	417	246
Rincón de los Sauces	237	145
San Martín de los Andes	448	210
San Patricio del Chañar	96	61
Senillosa	99	57
Villa La Angostura	130	69
Zapala	435	254
Segunda Categoría		
Aluminé	72	35
Andacollo	56	23
Añelo	52	29
Buta Ranquil	56	23
Las Lajas	96	52
Loncopué	74	41
Mariano Moreno	45	21
Picún Leufú	63	28
Piedra del Águila	55	32
Villa El Chocón ⁽³⁾	19	10
Vista Alegre	58	32
Tercera Categoría		
Bajada del Agrio	24	9
Barrancas	17	9
Caviahue-Copahue	12	7
El Cholar	20	10
El Huecú	30	15
Huinganco	24	7
Las Coloradas	22	11
Las Ovejas	27	13
Los Miches	25	7
Taquimilán	19	7
Tricao Malal	20	8
Villa Pehuenia	47	13

⁽¹⁾ Son aquellos puestos de trabajo asignados en la planta orgánica para funciones de carácter docente. Se refiere al total de cargos docentes del nivel primario, sin desagregar por función (frente a alumnos, dirección, tareas pasivas).

⁽²⁾ Es un grupo escolar organizado, formado por alumnos que cursan el mismo grado de estudio, en el mismo espacio, al mismo tiempo y con el mismo docente o equipo de docentes. Se trata de secciones independientes.

⁽³⁾ A partir del 23/10/2014 asciende a Municipio de segunda categoría.

Fuente: Elaborado por la Dirección Provincial de Estadística y Censos de la Provincia del Neuquén, en base a datos del Consejo Provincial de Educación. Dirección General de Planeamiento Educativo.



8.10. Alumnos matriculados, repitentes y porcentaje de repitencia del nivel medio de la modalidad común según municipio y categoría del mismo Año 2014

Categoría/Municipio	Alumnos matriculados	Repitentes	Porcentaje de repitencia
			%
Primera Categoría			
Centenario	2.883	579	20,1
Chos Malal	1.420	174	12,3
Cutral Co	3.169	552	17,4
Junín de los Andes	1.354	209	15,4
Neuquén	19.371	3.025	15,6
Plaza Huincul	1.300	334	25,7
Plottier	3.200	563	17,6
Rincón de los Sauces	1.506	284	18,9
San Martín de los Andes	2.869	529	18,4
San Patricio del Chañar	598	92	15,4
Senillosa	774	178	23,0
Villa La Angostura	912	93	10,2
Zapala	3.205	840	26,2
Segunda Categoría			
Aluminé	532	41	7,7
Andacollo	400	44	11,0
Añelo	278	48	17,3
Buta Ranquil	265	19	7,2
Las Lajas	482	82	17,0
Loncopué	438	60	13,7
Mariano Moreno	165	22	13,3
Picún Leufú	316	64	20,3
Piedra del Águila	383	75	19,6
Villa El Chocón ⁽¹⁾	112	28	25,0
Vista Alegre	259	58	22,4
Tercera Categoría			
Bajada del Agrio	139	18	12,9
Barrancas	91	16	17,6
Caviahue-Copahue	77	16	20,8
El Cholar	102	21	20,6
El Huecú	139	13	9,4
Huinganco	76	11	14,5
Las Coloradas	114	22	19,3
Las Ovejas	238	11	4,6
Los Miches	///	///	///
Taquimilán	125	12	9,6
Tricao Malal	108	31	28,7
Villa Pehuenia	177	23	13,0

⁽¹⁾ A partir del 23/10/2014 asciende a Municipio de segunda categoría.

Nota: Incluye los alumnos del 8° y 9° grado de las aplicaciones experimentales de la enseñanza general básica (EGB) y del polimodal.
Incluye alumnos matriculados del sector privado.

Fuente: Elaborado por la Dirección Provincial de Estadística y Censos de la Provincia del Neuquén, en base a datos del Consejo Provincial de Educación.
Dirección General de Planeamiento Educativo.

8.11. Establecimientos por sector según municipio y categoría del mismo. Año 2014

Categoría/Municipio	Establecimientos		
	Total	Estatal	Privado
Primera Categoría			
Centenario	29	26	3
Chos Malal	21	20	1
Cutral Co	37	36	1
Junín de los Andes	25	17	8
Neuquén	245	179	66
Plaza Huincul	16	14	2
Plottier	38	29	9
Rincón de los Sauces	16	13	3
San Martín de los Andes	41	30	11
San Patricio del Chañar	10	10	-
Senillosa	10	9	1
Villa La Angostura	14	12	2
Zapala	38	32	6
Segunda Categoría			
Aluminé	11	10	1
Andacollo	11	10	1
Añelo	4	4	-
Buta Ranquil	9	9	-
Las Lajas	10	10	-
Loncopué	9	9	-
Mariano Moreno	5	5	-
Picún Leufú	8	8	-
Piedra del Águila	6	6	-
Villa El Chocón ⁽¹⁾	2	2	-
Vista Alegre	3	3	-
Tercera Categoría			
Bajada del Agrio	4	4	-
Barrancas	4	4	-
Caviahue-Copahue	2	2	-
El Cholar	3	3	-
El Huecú	3	3	-
Huinganco	5	5	-
Las Coloradas	6	5	1
Las Ovejas	5	5	-
Los Miches	4	4	-
Taquimilán	3	3	-
Tricao Malal	3	3	-
Villa Pehuenia	9	7	2

⁽¹⁾ A partir del 23/10/2014 asciende a Municipio de segunda categoría.

Nota: Se define al establecimiento como la unidad organizacional básica con dirección propia y planta orgánica funcional aprobada, que tiene por finalidad la prestación del servicio educativo. El establecimiento organiza el servicio de una o más unidades educativas.

Fuente: Elaborado por la Dirección Provincial de Estadística y Censos de la Provincia del Neuquén, en base a datos del Consejo Provincial de Educación. Dirección General de Planeamiento Educativo.



8.12. Unidades de servicio de la modalidad común por nivel educativo según municipio y categoría del mismo Año 2014

Categoría/Municipio	Unidades de servicio						
	Total	Modalidad Común					
		Nivel					
	Inicial	Primario/ EGB	Medio/ Polimodal	Superior no Universitario	Cursos, talleres y ciclos de capacitación y enseñanza artística ⁽¹⁾	Servicios comple- mentarios	
Primera Categoría							
Centenario	28	9	12	6	1	-	-
Chos Malal	18	3	6	3	3	2	1
Cutral Co	38	13	15	4	3	3	-
Junín de los Andes	23	5	7	6	1	2	2
Neuquén	254	77	88	49	23	12	5
Plaza Huincul	18	6	7	2	2	-	1
Plottier	48	19	18	8	1	2	-
Rincón de los Sauces	14	4	7	3	-	-	-
San Martín de los Andes	53	20	18	8	2	3	2
San Patricio del Chañar	8	1	3	2	1	-	1
Senillosa	10	3	4	2	-	-	1
Villa La Angostura	14	4	5	3	-	-	2
Zapala	50	19	16	5	6	3	1
Segunda Categoría							
Aluminé	8	1	3	2	-	-	2
Andacollo	9	2	3	1	-	1	2
Añelo	4	1	2	1	-	-	-
Buta Ranquil	11	4	5	1	-	-	1
Las Lajas	11	3	4	1	2	1	-
Loncopué	6	1	3	1	1	-	-
Mariano Moreno	7	3	3	1	-	-	-
Picún Leufú	6	1	3	1	-	-	1
Piedra del Águila	6	2	2	1	-	-	1
Villa El Chocón ⁽²⁾	3	1	1	1	-	-	-
Vista Alegre	5	2	2	1	-	-	-
Tercera Categoría							
Bajada del Agrio	6	2	3	1	-	-	-
Barrancas	4	1	2	1	-	-	-
Caviahue-Copahue	3	1	1	1	-	-	-
El Cholar	3	1	1	1	-	-	-
El Huecú	5	2	2	1	-	-	-
Huinganco	6	2	3	1	-	-	-
Las Coloradas	4	1	1	1	-	-	1
Las Ovejas	3	1	1	1	-	-	-
Los Miches	6	2	4	-	-	-	-
Taquimilán	5	2	2	1	-	-	-
Tricao Malal	4	1	2	1	-	-	-
Villa Pehuenia	11	4	4	2	-	-	1

⁽¹⁾ Incluye los cursos de capacitación de Superior no universitario, los cursos y talleres de artística y ciclos de enseñanza artística.

⁽²⁾ A partir del 23/10/2014 asciende a Municipio de segunda categoría.

Nota: La unidad de servicio es la concreción de la oferta de un servicio educativo en una localización (sede o anexo) de un establecimiento. Incluye unidades de servicio del sector privado.

Fuente: Elaborado por la Dirección Provincial de Estadística y Censos de la Provincia del Neuquén, en base a datos del Consejo Provincial de Educación. Dirección General de Planeamiento Educativo.

8.13. Unidades de servicio de la modalidad especial por nivel educativo según municipio y categoría del mismo. Año 2014

Categoría/Municipio	Unidades de servicio					
	Total	Modalidad Especial				
		Estimulación temprana	Jardín de infantes	Primario	Medio	Talleres ⁽¹⁾
Primera Categoría						
Centenario	4	1	1	1	-	1
Chos Malal	5	1	1	1	-	2
Cutral Co	1	-	-	-	-	1
Junín de los Andes	3	1	-	1	-	1
Neuquén	32	3	7	10	2	10
Plaza Huincul	4	1	1	1	-	1
Plottier	5	1	1	1	-	2
Rincón de los Sauces	4	1	1	1	-	1
San Martín de los Andes	4	1	1	1	-	1
San Patricio del Chañar	3	1	-	1	-	1
Senillosa	3	-	-	1	-	2
Villa La Angostura	5	1	1	1	-	2
Zapala	4	1	1	1	-	1
Segunda Categoría						
Aluminé	4	1	1	1	1	-
Andacollo	4	1	1	1	1	-
Añelo	1	-	-	1	-	-
Buta Ranquil	1	-	-	1	-	-
Las Lajas	1	-	-	1	-	-
Loncopué	5	1	1	1	-	2
Mariano Moreno	2	-	1	1	-	-
Picún Leufú	3	-	1	1	-	1
Piedra del Águila	2	-	-	1	-	1
Villa El Chocón ⁽²⁾	-	-	-	-	-	-
Vista Alegre	-	-	-	-	-	-
Tercera Categoría						
Bajada del Agrio	2	-	1	1	-	-
Barrancas	-	-	-	-	-	-
Caviahue-Copahue	2	-	-	1	-	1
El Cholar	-	-	-	-	-	-
El Huecú	1	-	-	1	-	-
Huinganco	2	-	-	1	-	1
Las Coloradas	-	-	-	-	-	-
Las Ovejas	1	-	-	1	-	-
Los Miches	-	-	-	-	-	-
Taquimilán	-	-	-	-	-	-
Tricao Malal	-	-	-	-	-	-
Villa Pehuenia	2	1	-	1	-	-


⁽¹⁾ Incluye talleres de educación integral, de nivel primario y de nivel medio.

⁽²⁾ A partir del 23/10/2014 asciende a Municipio de segunda categoría.

Nota: La unidad de servicio es la concreción de la oferta de un servicio educativo en una localización (sede o anexo) de un establecimiento.

Incluye unidades educativas del sector privado.

Fuente: Elaborado por la Dirección Provincial de Estadística y Censos de la Provincia del Neuquén, en base a datos del Consejo Provincial de Educación. Dirección General de Planeamiento Educativo.



8.14. Unidades de servicio de la modalidad adultos por nivel educativo según municipio y categoría del mismo Año 2014

Categoría/Municipio	Unidades de servicio			
	Total	Modalidad Adultos		
		Primario	Medio	Formación Profesional
Primera Categoría				
Centenario	6	2	1	3
Chos Malal	6	1	2	3
Cutral Co	14	6	3	5
Junín de los Andes	12	5	3	4
Neuquén	80	20	26	34
Plaza Huincol	3	1	1	1
Plottier	9	1	3	5
Rincón de los Sauces	3	1	1	1
San Martín de los Andes	5	1	2	2
San Patricio del Chañar	3	1	1	1
Senillosa	4	2	1	1
Villa La Angostura	3	1	1	1
Zapala	16	5	4	7
Segunda Categoría				
Aluminé	3	1	1	1
Andacollo	4	2	1	1
Añelo	1	-	1	-
Buta Ranquil	3	1	1	1
Las Lajas	4	1	1	2
Loncopué	3	1	1	1
Mariano Moreno	3	1	1	1
Picún Leufú	3	1	1	1
Piedra del Águila	3	1	1	1
Villa El Chocón ⁽¹⁾	1	-	1	-
Vista Alegre	-	-	-	-
Tercera Categoría				
Bajada del Agrio	-	-	-	-
Barrancas	2	1	1	-
Caviahue-Copahue	1	-	1	-
El Cholar	2	-	1	1
El Huecú	1	-	1	-
Huinganco	2	1	-	1
Las Coloradas	5	2	1	2
Las Ovejas	3	1	-	2
Los Miches	-	-	-	-
Taquimilán	-	-	-	-
Tricao Malal	-	-	-	-
Villa Pehuenia	2	1	1	-

⁽¹⁾ A partir del 23/10/2014 asciende a Municipio de segunda categoría.

Nota: La unidad de servicio es la concreción de la oferta de un servicio educativo en una localización (sede o anexo) de un establecimiento.

Incluye unidades educativas del sector privado.

Fuente: Elaborado por la Dirección Provincial de Estadística y Censos de la Provincia del Neuquén, en base a datos del Consejo Provincial de Educación. Dirección General de Planeamiento Educativo.



MUNICIPIO



**ASISTENCIA Y
SEGURIDAD SOCIAL**



**9.1. Población en viviendas particulares por percepción de jubilación o pensión y tipo de beneficio que percibe según municipio y categoría del mismo
Año 2010**

Categoría/Municipio	Población en viviendas particulares	Tipo de beneficio que recibe					No percibe jubilación o pensión
		Total	Sólo jubilación	Sólo pensión	Jubilación y pensión	Sólo pensión no contributiva	
Primera Categoría							
Centenario	34.607	3.530	2.150	388	175	817	31.077
Chos Malal	12.850	1.243	717	110	49	367	11.607
Cutral Co	36.309	4.991	2.738	677	258	1.318	31.318
Junín de los Andes	12.506	1.202	736	92	66	308	11.304
Neuquén	228.553	26.468	15.578	3.063	1.931	5.896	202.085
Plaza Huincul	13.196	1.754	992	244	104	414	11.442
Plottier	34.008	3.376	2.035	379	178	784	30.632
Rincón de los Sauces	18.566	846	447	83	39	277	17.720
San Martín de los Andes	27.277	2.730	1.628	295	186	621	24.547
San Patricio del Chañar	7.437	446	244	44	14	144	6.991
Senillosa	8.135	849	484	91	31	243	7.286
Villa La Angostura	10.027	841	504	79	55	203	9.186
Zapala	32.095	3.821	2.350	392	181	898	28.274
Segunda Categoría							
Aluminé	4.749	427	246	56	18	107	4.322
Andacollo	2.572	221	106	30	8	77	2.351
Añelo	2.667	143	70	17	10	46	2.524
Buta Ranquil	2.988	282	141	15	4	122	2.706
Las Lajas	4.934	523	295	39	27	162	4.411
Loncopué	4.961	568	313	61	31	163	4.393
Mariano Moreno	2.584	288	154	21	12	101	2.296
Picún Leufú	3.621	402	235	40	12	115	3.219
Piedra del Águila	3.674	275	158	30	6	81	3.399
Villa El Chocón ⁽¹⁾	1.116	96	66	11	6	13	1.020
Vista Alegre	3.211	334	198	51	15	70	2.877
Tercera Categoría							
Bajada del Agrio	884	103	59	5	1	38	781
Barrancas	1.143	153	94	19	2	38	990
Caviahue-Copahue	541	18	7	5	1	5	523
El Cholar	951	120	85	6	3	26	831
El Huecú	1.372	128	75	11	4	38	1.244
Huinganco	986	104	55	11	9	29	882
Las Coloradas	865	58	34	2	-	22	807
Las Ovejas	1.272	104	54	8	1	41	1.168
Los Miches	612	76	29	4	4	39	536
Taquimilán	673	93	50	5	1	37	580
Tricao Malal	698	78	52	4	-	22	620
Villa Pehuenia	1.233	95	60	7	3	25	1.138

⁽¹⁾ A partir del 23/10/14 asciende a Municipio de segunda categoría.

Nota: Se incluye a las personas viviendo en situación de calle.

Los datos que aquí se publican surgen del cuestionario ampliado. En el caso del Municipio de Neuquén se aplicó a una parte de la población, los valores obtenidos son estimaciones de una muestra y por tanto contemplan el llamado "error muestral".

Fuente: Elaborado por la Dirección Provincial de Estadística y Censos de la Provincia del Neuquén, en base a datos de los Censos Nacionales de Población, Hogares y Viviendas 2010. INDEC.



**9.2. Afiliados y beneficiarios previsionales del Instituto de Seguridad Social del Neuquén según municipio y categoría del mismo
Año 2014**

Categoría/Municipio	Afiliados	Beneficiarios previsionales ⁽¹⁾
Primera Categoría		
Centenario	9.528	928
Chos Malal	7.056	695
Cutral Co	9.015	1.014
Junín de los Andes	5.697	426
Neuquén	81.135	8.902
Plaza Huincul	3.543	358
Plottier	10.455	871
Rincón de los Sauces	2.814	113
San Martín de los Andes	9.203	766
San Patricio del Chañar	1.307	80
Senillosa	2.851	169
Villa La Angostura	3.188	214
Zapala	15.460	1.801
Segunda Categoría		
Aluminé	2.741	235
Andacollo	2.384	191
Añelo	886	42
Buta Ranquil	1.058	77
Las Lajas	2.370	189
Loncopué	3.559	328
Mariano Moreno	1.032	79
Picún Leufú	2.044	176
Piedra del Águila	1.702	93
Villa El Chocón ⁽²⁾	882	61
Vista Alegre	716	41
Tercera Categoría		
Bajada del Agrio	548	40
Barrancas	614	34
Caviahue-Copahue	716	20
El Cholar	833	43
El Huecú	1.089	78
Huinganco	692	70
Las Coloradas	538	19
Las Ovejas	1.048	63
Los Miches	///	///
Taquimilán	509	26
Tricao Malal	553	35
Villa Pehuenia	464	15

⁽¹⁾ Comprende jubilados y pensionados.

⁽²⁾ A partir del 23/10/14 asciende a Municipio de segunda categoría.

Nota: Se consignan los beneficiarios previsionales localizados en las delegaciones del Instituto de Seguridad Social del Neuquén (ISSN) de cada Municipio.

Fuente: Elaborado por la Dirección Provincial de Estadística y Censos de la Provincia del Neuquén, en base a datos del Instituto de Seguridad Social del Neuquén. Departamento de Estadística.

**9.3. Beneficiarios de programas nacionales según municipio y categoría del mismo
Año 2014**

Categoría/Municipio	Programa	
	Jóvenes con más y mejor trabajo ⁽¹⁾	Seguro de Capacitación y Empleo ⁽²⁾
Primera Categoría		
Centenario	11	///
Chos Malal	109	1
Cutral Co	///	///
Junín de los Andes	76	///
Neuquén	554	230
Plaza Huincul	///	///
Plottier	16	7
Rincón de los Sauces	///	///
San Martín de los Andes	134	24
San Patricio del Chañar	///	///
Senillosa	///	///
Villa La Angostura	67	26
Zapala	208	27
Segunda Categoría		
Aluminé	///	///
Andacollo	///	///
Añelo	2	///
Buta Ranquil	///	///
Las Lajas	///	///
Loncopué	///	///
Mariano Moreno	///	///
Picún Leufú	37	///
Piedra del Águila	///	///
Villa El Chocón ⁽³⁾	///	///
Vista Alegre	///	///
Tercera Categoría		
Bajada del Agrio	///	///
Barrancas	///	///
Caviahue-Copahue	///	///
El Cholar	///	///
El Huecú	///	///
Huinganco	///	///
Las Coloradas	///	///
Las Ovejas	///	///
Los Miches	///	///
Taquimilán	///	///
Tricao Malal	///	///
Villa Pehuenia	///	///

⁽¹⁾ El Programa Jóvenes con Más y Mejor Trabajo dispone de un conjunto de prestaciones integradas de apoyo a la construcción e implementación de un proyecto formativo y ocupacional destinado a los jóvenes con el objetivo de proporcionarles oportunidades laborales vinculadas con sus perfiles, sus expectativas y sus entornos.

⁽²⁾ El Seguro de Capacitación y Empleo (SCyE) fue creado mediante Decreto 1506, en el año 2004, con el objetivo de poner en marcha un esquema de políticas activas de empleo que brinden apoyo a los/las trabajadores/as desocupados/as del Programa Jefes de Hogar (PJH) en la búsqueda de empleo, en la actualización de sus competencias laborales y en su inserción laboral. El Seguro ofrece prestaciones y herramientas para los/las trabajadores/as que opten por participar en él. A su vez, los períodos mensuales en los que el/la trabajador/a perciba la prestación dineraria no remunerativa serán computados a los efectos de la acreditación del derecho a las prestaciones del Sistema Integrado de Jubilaciones y Pensiones (Ley N° 24.241) y sus modificatorias como tiempo efectivo de servicios.

⁽³⁾ A partir del 23/10/14 asciende a Municipio de segunda categoría.

Fuente: Elaborado por la Dirección Provincial de Estadística y Censos de la Provincia del Neuquén, en base a datos del Ministerio de Trabajo, Empleo y Seguridad Social de la Nación. Gerencia de Empleo y Capacitación Laboral de Neuquén.



9.4. Afiliados del Instituto Nacional de Servicios Sociales para Jubilados y Pensionados por sexo según municipio y categoría del mismo. Año 2013

Categoría/Municipio	Total	Sexo	
		Mujeres	Varones
Primera Categoría			
Centenario	3.008	1.782	1.226
Chos Malal	867	525	342
Cutral Co	4.191	2.634	1.557
Junín de los Andes	949	563	386
Neuquén	19.777	12.352	7.425
Plaza Huincul	1.683	983	700
Plottier	2.732	1.613	1.119
Rincón de los Sauces	717	374	343
San Martín de los Andes	2.195	1.373	822
San Patricio del Chañar	393	210	183
Senillosa	664	366	298
Villa La Angostura	652	386	266
Zapala	2.717	1.700	1.017
Segunda Categoría			
Aluminé	358	208	150
Andacollo	162	100	62
Añelo	109	64	45
Buta Ranquil	119	66	53
Las Lajas	293	170	123
Loncopué	366	206	160
Mariano Moreno	168	102	66
Picún Leufú	285	170	115
Piedra del Águila	239	132	107
Villa El Chocón ⁽¹⁾	33	16	17
Vista Alegre	278	154	124
Tercera Categoría			
Bajada del Agrio	68	33	35
Barrancas	85	52	33
Caviahue-Copahue	18	8	10
El Cholar	66	39	27
El Huecú	84	51	33
Huinganco	25	17	8
Las Coloradas	74	42	32
Las Ovejas	124	76	48
Los Miches	-	-	-
Taquimilán	57	29	28
Tricao Malal	115	66	49
Villa Pehuenia	17	6	11

⁽¹⁾ A partir del 23/10/14 asciende a Municipio de segunda categoría.

Fuente: Elaborado por la Dirección Provincial de Estadística y Censos de la Provincia del Neuquén, en base a datos del Instituto Nacional de Servicios Sociales para Jubilados y Pensionados.

9.5. Afiliados del Instituto Nacional de Servicios Sociales para Jubilados y Pensionados por grupo de edad según municipio y categoría del mismo Año 2013

Categoría/Municipio	Total de afiliados	Grupo de edad					
		Menor de 1 año	1-5	6-10	11-15	16-20	21-25
Primera Categoría							
Centenario	3.008	5	21	28	67	94	34
Chos Malal	867	-	5	4	13	23	7
Cutral Co	4.191	6	32	24	71	103	37
Junín de los Andes	949	1	3	8	5	11	7
Neuquén	19.777	22	61	151	278	477	170
Plaza Huincul	1.683	1	4	13	27	75	21
Plottier	2.732	4	8	15	41	97	27
Rincón de los Sauces	717	1	7	10	33	37	15
San Martín de los Andes	2.195	1	6	13	22	45	15
San Patricio del Chañar	393	1	3	7	11	13	5
Senillosa	664	2	4	13	14	26	9
Villa La Angostura	652	-	6	7	13	7	4
Zapala	2.717	2	10	21	41	85	18
Segunda Categoría							
Aluminé	358	-	-	1	2	5	-
Andacollo	162	1	2	-	3	4	1
Añelo	109	-	1	3	2	1	-
Buta Ranquil	119	-	-	-	1	1	-
Las Lajas	293	-	1	-	5	8	1
Loncopué	366	-	1	2	7	6	2
Mariano Moreno	168	1	-	2	2	4	-
Picún Leufú	285	1	1	3	3	6	1
Piedra del Águila	239	-	3	8	6	8	4
Villa El Chocón ⁽¹⁾	33	-	1	-	2	3	-
Vista Alegre	278	-	1	1	7	14	3
Tercera Categoría							
Bajada del Agrio	68	-	1	-	-	-	-
Barrancas	85	-	-	1	-	1	-
Caviahue-Copahue	18	-	1	-	-	1	-
El Cholar	66	-	-	-	2	1	-
El Huecú	84	-	1	2	-	1	1
Huinganco	25	-	-	-	-	-	-
Las Coloradas	74	-	-	-	-	1	-
Las Ovejas	124	-	-	2	-	1	-
Los Miches	-	-	-	-	-	-	-
Taquimilán	57	-	1	-	-	1	2
Tricao Malal	115	-	-	-	-	-	-
Villa Pehuenia	17	1	1	-	-	-	-

Continúa



9.5 Continuación

Categoría/Municipio	Grupo de edad						
	26-30	31-35	36-40	41-45	46-50	51-55	56-60
Primera Categoría							
Centenario	19	19	21	21	51	94	171
Chos Malal	2	1	3	8	21	9	27
Cutral Co	8	26	24	38	70	125	277
Junín de los Andes	3	4	6	3	6	21	49
Neuquén	58	108	122	181	335	515	1.078
Plaza Huincul	7	10	9	17	22	60	137
Plottier	8	8	18	34	55	96	176
Rincón de los Sauces	5	2	6	11	22	26	44
San Martín de los Andes	11	6	11	12	21	48	89
San Patricio del Chañar	2	3	4	4	11	25	17
Senillosa	1	3	5	6	14	15	38
Villa La Angostura	2	-	5	7	8	11	32
Zapala	6	6	11	24	39	61	137
Segunda Categoría							
Aluminé	-	1	3	2	3	4	11
Andacollo	2	-	1	3	2	3	2
Añelo	3	-	1	1	1	3	10
Buta Ranquil	-	-	1	1	-	1	3
Las Lajas	-	-	2	1	1	5	10
Loncopué	-	1	4	3	2	8	5
Mariano Moreno	2	-	-	2	-	4	3
Picún Leufú	2	-	2	2	4	4	14
Piedra del Águila	-	2	1	2	1	5	14
Villa El Chocón ⁽¹⁾	-	-	-	-	-	1	1
Vista Alegre	4	2	-	2	2	4	17
Tercera Categoría							
Bajada del Agrio	-	-	-	-	-	1	2
Barrancas	-	1	2	-	1	1	3
Caviahue-Copahue	-	-	-	-	2	-	2
El Cholar	-	-	2	-	3	-	2
El Huecú	-	-	-	-	-	2	1
Huinganco	-	-	-	-	-	-	1
Las Coloradas	1	-	1	-	-	3	2
Las Ovejas	-	1	-	-	-	-	1
Los Miches	-	-	-	-	-	-	-
Taquimilán	1	-	-	-	-	-	2
Tricao Malal	1	-	-	-	1	2	1
Villa Pehuenia	-	-	-	-	-	1	-


Continúa

9.5. Continuación

Categoría/Municipio	Grupo de edad						
	61-65	66-70	71-75	76-80	81-85	86-90	91 y más
Primera Categoría							
Centenario	395	658	546	372	234	113	45
Chos Malal	71	193	189	136	86	47	22
Cutral Co	596	860	740	548	373	165	68
Junín de los Andes	105	202	184	143	103	65	20
Neuquén	2.677	4.534	3.516	2.485	1.692	905	412
Plaza Huincul	335	360	253	149	112	48	23
Plottier	362	593	489	363	203	90	45
Rincón de los Sauces	92	179	113	60	36	16	2
San Martín de los Andes	303	539	396	291	188	122	56
San Patricio del Chañar	33	97	81	52	13	8	3
Senillosa	101	155	110	83	40	17	8
Villa La Angostura	100	190	114	62	46	26	12
Zapala	309	612	521	365	258	132	59
Segunda Categoría							
Aluminé	24	83	90	60	42	17	10
Andacollo	14	50	35	16	8	10	5
Añelo	12	29	25	6	8	1	2
Buta Ranquil	7	35	32	15	13	5	4
Las Lajas	14	82	66	47	31	11	8
Loncopué	20	89	91	69	37	15	4
Mariano Moreno	10	46	29	28	25	6	4
Picún Leufú	32	69	54	43	27	12	5
Piedra del Águila	24	54	46	40	11	7	3
Villa El Chocón ⁽¹⁾	5	10	4	4	2	-	-
Vista Alegre	23	64	57	32	25	11	9
Tercera Categoría							
Bajada del Agrio	1	27	13	13	6	1	3
Barrancas	-	17	18	18	15	5	2
Caviahue-Copahue	1	7	2	2	-	-	-
El Cholar	1	12	12	10	15	5	1
El Huecú	6	16	25	19	6	4	-
Huinganco	1	6	9	4	4	-	-
Las Coloradas	3	19	14	13	5	8	4
Las Ovejas	6	24	37	14	22	8	8
Los Miches	-	-	-	-	-	-	-
Taquimilán	2	10	8	15	7	6	2
Tricao Malal	6	33	23	25	15	8	-
Villa Pehuenia	3	7	1	1	2	-	-

⁽¹⁾ A partir del 23/10/14 asciende a Municipio de segunda categoría.

Fuente: Elaborado por la Dirección Provincial de Estadística y Censos de la Provincia del Neuquén, en base a datos del Instituto Nacional de Servicios Sociales para Jubilados y Pensionados.



9.6. Programas municipales de asistencia social exclusivamente con fondos propios según municipio y categoría del mismo. Año 2014

Categoría/Municipio	Programas de asistencia social	
	Sí/No	Cantidad beneficiarios
Primera Categoría		
Centenario	Sí	.
Chos Malal	.	.
Cutral Co	Sí	636
Junín de los Andes	Sí	252
Neuquén	Sí	.
Plaza Huincul	Sí	400
Plottier	Sí	.
Rincón de los Sauces	Sí	438
San Martín de los Andes	Sí	1.747
San Patricio del Chañar	Sí	550
Senillosa	Sí	300
Villa La Angostura	Sí	225
Zapala	Sí	680
Segunda Categoría		
Aluminé	Sí	200
Andacollo	Sí	130
Añelo	Sí	.
Buta Ranquil	.	.
Las Lajas	Sí	224
Loncopué	Sí	700
Mariano Moreno	Sí	410
Picún Leufú	.	.
Piedra del Águila	Sí	75
Villa El Chocón ⁽¹⁾	Sí	.
Vista Alegre	No	-
Tercera Categoría		
Bajada del Agrio	Sí	.
Barrancas	Sí	40
Caviahue-Copahue	.	.
El Cholar	.	.
El Huecú	Sí	280
Huinganco	Sí	91
Las Coloradas	Sí	81
Las Ovejas	Sí	60
Los Miches	.	.
Taquimilán	Sí	20
Tricao Malal	Sí	170
Villa Pehuenia	Sí	25

⁽¹⁾ A partir del 23/10/14 asciende a Municipio de segunda categoría.

Fuente: Elaborado por la Dirección Provincial de Estadística y Censos de la Provincia del Neuquén, en base a datos de los Municipios.



MUNICIPIO



**SEGURIDAD
PÚBLICA**



10.1. Servicios de seguridad pública según municipio y categoría del mismo. Año 2014

Categoría/Municipio	Bomberos voluntarios	Policía Provincial		Gendarmería	Prefectura
		Comisaría	Destacamento		
Primera Categoría					
Centenario	Sí	Sí	Sí	No	No
Chos Malal
Cutral Co	Sí	Sí	Sí	No	No
Junín de los Andes	Sí	Sí	Sí	Sí	No
Neuquén	No ⁽¹⁾	Sí	Sí	Sí	Sí
Plaza Huincul	Sí	Sí	Sí	No	No
Plottier	Sí	Sí	Sí	No	No
Rincón de los Sauces	Sí	Sí	Sí	No	No
San Martín de los Andes	Sí	Sí	Sí	Sí	Sí
San Patricio del Chañar	No ⁽¹⁾	Sí	Sí	No	No
Senillosa	Sí	Sí	Sí	Sí	No
Villa La Angostura	Sí	Sí	No	Sí	Sí
Zapala	No	Sí	Sí	Sí	No
Segunda Categoría					
Aluminé	Sí	Sí	Sí	Sí	No
Andacollo	Sí	Sí	Sí	No	No
Añelo	No	Sí	No	No	No
Buta Ranquil	Sí	Sí	No	No	No
Las Lajas	Sí	Sí	No	Sí	No
Loncopué	Sí	Sí	Sí	Sí	No
Mariano Moreno	Sí	Sí	No	No	No
Picún Leufú
Piedra del Águila	Sí	Sí	Sí	No	Sí
Villa El Chocón ⁽²⁾	No	Sí	No	Sí	Sí
Vista Alegre	No	Sí	Sí	No	No
Tercera Categoría					
Bajada del Agrio	No	Sí	No	No	No
Barrancas	No	Sí	Sí	No	No
Caviahue-Copahue
El Cholar
El Huecú	No	Sí	Sí	No	No
Huinganco	No	No	Sí	No	No
Las Coloradas	No	Sí	No	No	No
Las Ovejas	Sí	Sí	No	Sí	No
Los Miches
Taquimilán	Sí	No	Sí	Sí	No
Tricao Malal	Sí	Sí	Sí	No	No
Villa Pehuenia	No	Sí	Sí	Sí	Sí

⁽¹⁾ Cuartel de Bomberos de la Policía de la Provincia del Neuquén.

⁽²⁾ A partir del 23/10/14 asciende a Municipio de segunda categoría.

Fuente: Elaborado por la Dirección Provincial de Estadística y Censos de la Provincia del Neuquén, en base a datos de los Municipios. Policía de la Provincia del Neuquén. Gendarmería Nacional y Prefectura de Zona Lacustre y del Comahue.



10.2. Delitos registrados en las unidades de orden público por tipo de delito según municipio y categoría del mismo. Año 2014

Categoría/Municipio	Total de delitos	Tipo de delito				
		Contra las personas	Contra la integridad sexual	Contra la propiedad	Contra la libertad	Otros
Primera Categoría						
Centenario ⁽¹⁾	2.215	240	17	1.564	315	79
Chos Malal ⁽²⁾	585	94	5	359	87	40
Cutral Co	1.970	143	9	1.580	128	110
Junín de los Andes	495	23	4	396	38	34
Neuquén	18.817	1.265	75	15.317	1.393	767
Plaza Huincul ⁽³⁾	800	36	-	685	30	49
Plottier	1.406	97	15	1.181	49	64
Rincón de los Sauces ⁽⁴⁾	702	60	6	569	22	45
San Martín de los Andes	1.270	98	6	1.016	99	51
San Patricio del Chañar	271	35	3	168	58	7
Senillosa ⁽⁵⁾	359	51	6	223	64	15
Villa La Angostura ⁽⁶⁾	471	7	2	432	30	-
Zapala ⁽⁷⁾	1.972	238	38	1.178	387	131
Segunda Categoría						
Aluminé	184	32	6	125	13	8
Andacollo ⁽⁸⁾	196	47	8	84	34	23
Añelo ⁽⁹⁾	246	16	3	212	11	4
Buta Ranquil	126	25	-	73	24	4
Las Lajas	183	34	4	104	27	14
Loncopué	229	39	1	126	39	24
Mariano Moreno ⁽¹⁰⁾	115	31	-	69	11	4
Picún Leufú ⁽¹¹⁾	223	24	-	163	33	3
Piedra del Águila ⁽¹²⁾	148	19	1	97	18	13
Villa El Chocón ⁽¹³⁾	40	2	1	29	6	2
Vista Alegre ⁽¹⁴⁾	///	///	///	///	///	///
Tercera Categoría						
Bajada del Agrio	39	5	1	27	6	-
Barrancas ⁽¹⁵⁾	70	9	-	38	23	-
Caviahue-Copahue	51	6	1	39	5	-
El Cholar	14	6	-	5	3	-
El Huecú	48	5	1	33	7	2
Huinganco ⁽¹⁶⁾	///	///	///	///	///	///
Las Coloradas	78	16	2	45	13	2
Las Ovejas ⁽¹⁷⁾	35	5	1	28	1	-
Los Miches ⁽¹⁸⁾	///	///	///	///	///	///
Taquimilán ⁽¹⁹⁾	///	///	///	///	///	///
Tricao Malal	21	5	-	11	5	-
Villa Pehuenia ⁽²⁰⁾	58	6	3	33	12	4

⁽¹⁾ Incluye destacamentos de Vista Alegre Norte y Sur.

⁽²⁾ Incluye destacamentos de Chapua, Chorriaca, Taquimilán, Uriburu, Curileuvu y Villa Nahueve.

⁽³⁾ Incluye destacamento de Sauzal Bonito.

⁽⁴⁾ Incluye destacamentos de Pata Mora y Meridiano Diez.

⁽⁵⁾ Incluye destacamento de Arroyito.

⁽⁶⁾ Incluye destacamentos de Nahuel Huapi y Villa Traful.

⁽⁷⁾ Incluye destacamento de Los Catutos.

⁽⁸⁾ Incluye destacamentos de Los Miches y Huinganco.

⁽⁹⁾ Incluye destacamento de Los Chihuidos.

⁽¹⁰⁾ Incluye destacamento de Covunco Abajo.

⁽¹¹⁾ Incluye destacamentos de Paso Aguerre y Limay Centro.

⁽¹²⁾ Incluye destacamento de Rincón Chico y Santo Tomás.

⁽¹³⁾ A partir del 23/10/14 asciende a Municipio de segunda categoría.

⁽¹⁴⁾ Incluido en la información consignada para Centenario.

⁽¹⁵⁾ Incluye destacamento de Barrancas Puente.

⁽¹⁶⁾ Incluido en la información consignada para Andacollo.

⁽¹⁷⁾ Incluye destacamento de Varvarco.

⁽¹⁸⁾ Incluido en la información consignada para Andacollo.

⁽¹⁹⁾ Incluido en la información consignada para Chos Malal.

⁽²⁰⁾ Incluye destacamentos de Moquehue y Rahue.

Nota: Otros, incluye delitos contra el honor, el estado civil, la seguridad común, la tranquilidad pública, la seguridad de la Nación, los poderes públicos y el orden constitucional, la administración pública, la fe pública, los juegos prohibidos y las leyes especiales o decretos leyes.

Fuente: Elaborado por la Dirección Provincial de Estadística y Censos de la Provincia del Neuquén, en base a datos de la Policía de la Provincia del Neuquén. Asesoría de Planeamiento. División Información y Estadística.

10.3. Accidentes de tránsito automotor por resultado según municipio y categoría del mismo Año 2014

Categoría/Municipio	Total	Resultado			
		Víctimas fatales	Lesiones graves	Lesiones Leves	Daño material
Primera Categoría					
Centenario	468	10	28	225	205
Chos Malal	168	2	7	42	117
Cutral Co	321	124	156	36	5
Junín de los Andes	198	1	15	59	123
Neuquén	2.449	20	175	1671	583
Plaza Huincol ⁽¹⁾	///	///	///	///	///
Plottier	111	1	2	71	37
Rincón de los Sauces	105	2	8	36	59
San Martín de los Andes	389	3	15	70	301
San Patricio del Chañar	10	-	1	3	6
Senillosa	19	-	4	10	5
Villa La Angostura	63	1	2	25	35
Zapala	322	8	31	84	199
Segunda Categoría					
Aluminé	46	-	-	2	44
Andacollo	23	1	-	2	20
Añelo	66	-	-	11	55
Buta Ranquil	6	-	-	3	3
Las Lajas	35	-	3	15	17
Loncopué	20	1	1	10	8
Mariano Moreno	19	-	4	7	8
Picún Leufú	41	1	8	14	18
Piedra del Águila	92	7	6	39	40
Villa El Chocón ⁽²⁾	12	-	-	2	10
Vista Alegre	-	-	-	-	-
Tercera Categoría					
Bajada del Agrío	5	-	1	-	4
Barrancas	1	1	-	-	-
Caviahue-Copahue	9	-	3	5	1
El Cholar	1	-	1	-	-
El Huecú	6	-	1	2	3
Huinganco	-	-	-	-	-
Las Coloradas	18	-	3	2	13
Las Ovejas	11	-	-	6	5
Los Miches	-	-	-	-	-
Taquimilán	-	-	-	-	-
Tricao Malal	-	-	-	-	-
Villa Pehuenia	23	-	3	4	16

⁽¹⁾ La información de Plaza Huincol fue consignada en Cutral Co.

⁽²⁾ A partir del 23/10/14 asciende a Municipio de segunda categoría.

Fuente: Elaborado por la Dirección Provincial de Estadística y Censos de la Provincia del Neuquén, en base a datos de la Policía de la Provincia del Neuquén. Asesoría de Planeamiento. División Información y Estadística.



10.4. Inspectores de tránsito e infracciones a las normas de tránsito según municipio y categoría del mismo Año 2014

Categoría/Municipio	Inspectores de tránsito	Infracciones a las normas de tránsito
Primera Categoría		
Centenario	.	.
Chos Malal	.	.
Cutral Co	9	2.673
Junín de los Andes	.	889
Neuquén	.	.
Plaza Huinca	13	1.050
Plottier	43	2.130
Rincón de los Sauces	10	3.317
San Martín de los Andes	18	1.321
San Patricio del Chañar	.	1.135
Senillosa	8	1.100
Villa La Angostura	10	2.159
Zapala	26	453
Segunda Categoría		
Aluminé	4	54
Andacollo	2	77
Añelo	9	1.351
Buta Ranquil	5	65
Las Lajas	9	45
Loncopué	7	70
Mariano Moreno	-	-
Picún Leufú	.	.
Piedra del Águila	7	114
Villa El Chocón ⁽¹⁾	-	-
Vista Alegre	8	332
Tercera Categoría		
Bajada del Agrio	-	-
Barrancas	-	-
Caviahue-Copahue	.	.
El Cholar	.	.
El Huecú	-	-
Huinganco	-	-
Las Coloradas	-	-
Las Ovejas	.	172
Los Miches	.	.
Taquimilán	-	-
Tricao Malal	-	-
Villa Pehuenia	-	-

⁽¹⁾ A partir del 23/10/14 asciende a Municipio de segunda categoría.

Fuente: Elaborado por la Dirección Provincial de Estadística y Censos de la Provincia del Neuquén, en base a datos de los Municipios.



MUNICIPIO



**PARTICIPACIÓN
POLÍTICA**



11.1. Electores habilitados, votos emitidos y porcentaje de participación en elección a Intendente según municipio y categoría del mismo Año 2011

Categoría/Municipio	Electores habilitados	Votos emitidos	Porcentaje de participación
			%
Primera Categoría			
Centenario	23.944	18.322	76,5
Chos Malal ⁽¹⁾	9.196	7.130	77,5
Cutral Co ⁽²⁾	26.409	18.206	68,9
Junín de los Andes	9.943	7.569	76,1
Neuquén ⁽³⁾	173.729	145.633	83,8
Plaza Huinca ⁽⁴⁾	11.353	7.515	66,2
Plottier ⁽⁵⁾	24.630	18.765	76,2
Rincón de los Sauces ⁽⁵⁾	12.962	9.288	71,7
San Martín de los Andes	21.400	15.113	70,6
San Patricio del Chañar	5.180	3.682	71,1
Senillosa	7.149	5.451	76,2
Villa La Angostura ⁽³⁾	7.936	5.600	70,6
Zapala	25.113	18.866	75,1
Segunda Categoría			
Aluminé	3.329	2.535	76,1
Andacollo	2.118	1.701	80,3
Añelo	2.209	1.699	76,9
Buta Ranquil	2.049	1.592	77,7
Las Lajas	4.078	3.268	80,1
Loncopué	3.570	3.007	84,2
Mariano Moreno	2.223	1.789	80,5
Picún Leufú	2.907	2.286	78,6
Piedra del Águila	2.794	2.080	74,4
Villa El Chocón ⁽⁶⁾	1.136	889	78,3
Vista Alegre ⁽⁷⁾	2.982	2.191	73,5
Tercera Categoría			
Bajada del Agrío	756	593	78,4
Barrancas	923	776	84,1
Caviahue-Copahue	666	495	74,3
El Cholar	804	695	86,4
El Huecú	1.176	1.021	86,8
Huinganco	720	610	84,7
Las Coloradas	782	645	82,5
Las Ovejas	1.031	926	89,8
Los Miches	487	436	89,5
Taquimilán	609	547	89,8
Tricao Malal	787	666	84,6
Villa Pehuenia	1.071	779	72,7

⁽¹⁾ Elección realizada el 8 de mayo de 2011.

⁽²⁾ Elección realizada el 10 de abril de 2011.

⁽³⁾ Elección realizada el 23 de octubre de 2011.

⁽⁴⁾ Elección realizada el 24 de julio de 2011. Datos provisorios.

⁽⁵⁾ Elección realizada el 4 de septiembre de 2011.

⁽⁶⁾ A partir del 23/10/14 asciende a Municipio de segunda categoría.

⁽⁷⁾ Elección extraordinaria realizada el 27 de noviembre de 2011.

Nota: El resto de las elecciones se realizaron el 12 de junio de 2011.

Fuente: Elaborado por la Dirección Provincial de Estadística y Censos de la Provincia del Neuquén, en base a datos de la Secretaría Electoral de la Provincia del Neuquén.



11.2. Votos emitidos, positivos, en blanco y anulados en elección a Intendente según municipio y categoría del mismo. Año 2011

Categoría/Municipio	Votos emitidos	Votos positivos	Votos en blanco	Votos nulos
Primera Categoría				
Centenario	18.322	16.151	1.802	369
Chos Malal ⁽¹⁾	7.130	7.014	43	73
Cutral Co ⁽²⁾	18.206	16.760	970	476
Junín de los Andes	7.569	7.033	448	88
Neuquén ⁽³⁾	145.633	130.393	12.628	2.612
Plaza Huincul ⁽⁴⁾	7.515	7.187	77	251
Plottier ⁽⁵⁾	18.765	18.298	174	293
Rincón de los Sauces ⁽⁵⁾	9.288	9.068	64	156
San Martín de los Andes	15.113	13.679	848	586
San Patricio del Chañar	3.682	3.276	336	70
Senillosa	5.451	5.027	332	92
Villa La Angostura ⁽³⁾	5.600	5.107	391	102
Zapala	18.866	17.289	1.017	560
Segunda Categoría				
Aluminé	2.535	2.261	245	29
Andacollo	1.701	1.557	126	18
Añelo	1.699	1.625	51	23
Buta Ranquil	1.592	1.501	76	15
Las Lajas	3.268	3.169	75	24
Loncopué	3.007	2.779	188	40
Mariano Moreno	1.789	1.716	55	18
Picún Leufú	2.286	2.167	84	35
Piedra del Águila	2.080	1.975	87	18
Villa El Chocón ⁽⁶⁾	889	807	64	18
Vista Alegre ⁽⁷⁾	2.191	2.141	9	41
Tercera Categoría				
Bajada del Agrio	593	449	132	12
Barrancas	776	739	37	-
Caviahue-Copahue	495	455	33	7
El Cholar	695	660	30	5
El Huecú	1.021	970	45	6
Huinganco	610	551	51	8
Las Coloradas	645	615	24	6
Las Ovejas	926	898	23	5
Los Miches	436	417	16	3
Taquimilán	547	507	36	4
Tricao Malal	666	617	31	18
Villa Pehuenia	779	739	34	6

⁽¹⁾ Elección realizada el 8 de mayo de 2011.

⁽²⁾ Elección realizada el 10 de abril de 2011.

⁽³⁾ Elección realizada el 23 de octubre de 2011.

⁽⁴⁾ Elección realizada el 24 de julio de 2011. Datos provisorios.

⁽⁵⁾ Elección realizada el 4 de septiembre de 2011.

⁽⁶⁾ A partir del 23/10/14 asciende a Municipio de segunda categoría.

⁽⁷⁾ Elección extraordinaria realizada el 27 de noviembre de 2011.


Nota: El resto de las elecciones se realizaron el 12 de junio de 2011.

Fuente: Elaborado por la Dirección Provincial de Estadística y Censos de la Provincia del Neuquén, en base a datos de la Secretaría Electoral de la Provincia del Neuquén.

11.3. Votos emitidos, positivos, en blanco y anulados en elección a Intendente por municipio de primera categoría según partido político. Año 2011

Partidos	Municipios de Primera Categoría				
	Centenario	Chos Malal ⁽¹⁾	Cutral Co ⁽²⁾	Junín de los Andes	Neuquén ⁽³⁾
Total votos emitidos	18.322	7.130	18.206	7.569	145.633
Total votos positivos	16.151	7.014	16.760	7.033	130.393
Agrupación Nueva Generación	107	///	///	///	///
Agrupación Vecinal Senillosa	///	///	///	///	///
Alianza para la Victoria	///	///	6.996	///	///
Asamblea de Trabajadores de Senillosa por el Socialismo	///	///	///	///	///
Coalición Cívica Afirmación para una República Igualitaria Neuquén	125	93	///	1.132	22.056
Coalición UNE-El Frente y la Participación Neuquina	///	///	///	///	///
Coalición UNE-FPN-PSOL-FT	///	///	///	///	11.412
El Frente y la Participación Neuquina	46	///	///	///	///
Encuentro por Chos Malal	///	3.086	///	///	///
Encuentro por Plottier	///	///	///	///	///
Frente Comunitario Plaza Huincul	///	///	///	///	///
Frente Democrático Centenario	907	///	///	///	///
Frente Grande	///	///	2.704	///	///
Frente Grande-MUN	///	///	///	///	///
Frente para la Victoria Neuquén	///	///	///	///	8.959
Frente para la Victoria Plottier	///	///	///	///	///
Frente Rinconense para la Victoria	///	///	///	///	///
Frente Social Comunitario	///	///	1.902	///	///
Frente Social por la Dignidad	///	///	///	///	3.340
Izquierda por una Opción Socialista	231	///	///	///	2.142
Lista Ciudadana	///	///	///	///	1.310
Movimiento al Socialismo (MAS)	///	///	///	///	611
Movimiento de Integración y Desarrollo (MID)	583	///	///	243	5.751
Movimiento de Liberación Vecinal	///	///	///	///	///
Movimiento Libres del Sur	77	///	///	///	6.599
Movimiento para la Unidad de los Neuquinos (MUN)	///	///	847	///	///
Movimiento Popular Neuquino (MPN)	3.008	2.951	///	1.599	22.717
Movimiento por la Unidad de Plottier	///	///	///	///	///
Movimiento Proyecto Sur	///	151	2.563	///	///
Movimiento Unión por Chos Malal (MUCHos)	///	353	///	///	///
Nueva Izquierda	///	///	///	///	590
Nuevo Compromiso Neuquino (NCN)	///	///	///	///	30.698
Partido Auténtico Neuquino (PAN)	///	///	///	///	3.350
Partido Justicialista (PJ)	9.928	///	///	2.048	///
Partido Nuevo Neuquén	529	///	///	313	2.096
Partido Social Zapalino	///	///	///	///	///
Partido Socialista (PS)	58	///	///	415	2.489
Partido Vecinal Solidaridad Sanmartinense	///	///	///	///	///
PRO-Propuesta Republicana	///	///	///	///	///
Unión Cívica Radical (UCR)	130	///	///	923	6.273
Unión de los Neuquinos (UNE)	43	///	1.748	///	///
Unión Popular	379	380	///	360	///
Zapala de Todos	///	///	///	///	///
Votos en blanco	1.802	43	970	448	12.628
Votos nulos	369	73	476	88	2.612

Continúa



11.3. Continuación

Partidos	Municipios de Primera Categoría			
	Plaza Huincul ⁽⁴⁾	Plottier ⁽⁵⁾	Rincón de los Sauces ⁽⁵⁾	San Martín de los Andes
Total votos emitidos	7.515	18.765	9.288	15.113
Total votos positivos	7.187	18.298	9.068	13.679
Agrupación Nueva Generación	///	///	///	///
Agrupación Vecinal Senillosa	///	///	///	///
Alianza para la Victoria	///	///	///	///
Asamblea de Trabajadores de Senillosa por el Socialismo	///	///	///	///
Coalición Cívica Afirmación para una República Igualitaria Neuquén	155	///	313	///
Coalición UNE-El Frente y la Participación Neuquina	///	///	///	1.137
Coalición UNE-FPN-PSOL-FT	///	///	///	///
El Frente y la Participación Neuquina	943	///	599	///
Encuentro por Chos Malal	///	///	///	///
Encuentro por Plottier	///	998	///	///
Frente Comunitario Plaza Huincul	497	///	///	///
Frente Democrático Centenario	///	///	///	///
Frente Grande	308	///	216	///
Frente Grande-MUN	///	///	///	779
Frente para la Victoria Neuquén	///	///	///	///
Frente para la Victoria Plottier	///	3.056	///	///
Frente Rinconense para la Victoria	///	///	154	///
Frente Social Comunitario	///	///	///	///
Frente Social por la Dignidad	///	///	///	///
Izquierda por una Opción Socialista	///	495	///	248
Lista Ciudadana	///	///	///	///
Movimiento al Socialismo (MAS)	///	///	///	///
Movimiento de Integración y Desarrollo (MID)	473	695	///	917
Movimiento de Liberación Vecinal	217	///	///	///
Movimiento Libres del Sur	///	526	///	1.122
Movimiento para la Unidad de los Neuquinos (MUN)	173	///	262	///
Movimiento Popular Neuquino (MPN)	1.943	4.300	5.916	2.205
Movimiento por la Unidad de Plottier	///	1.110	///	///
Movimiento Proyecto Sur	///	///	///	///
Movimiento Unión por Chos Malal (MUCHos)	///	///	///	///
Nueva Izquierda	///	///	///	///
Nuevo Compromiso Neuquino (NCN)	///	///	///	///
Partido Auténtico Neuquino (PAN)	///	///	///	///
Partido Justicialista (PJ)	368	///	432	1.984
Partido Nuevo Neuquén	293	2.947	///	528
Partido Social Zapalino	///	///	///	///
Partido Socialista (PS)	146	///	///	///
Partido Vecinal Solidaridad Sanmartinense	///	///	///	2.972
PRO-Propuesta Republicana	318	511	334	///
Unión Cívica Radical (UCR)	430	2.804	162	1.042
Unión de los Neuquinos (UNE)	499	///	434	///
Unión Popular	424	856	246	745
Zapala de Todos	///	///	///	///
Votos en blanco	77	174	64	848
Votos nulos	251	293	156	586

Continúa

11.3. Continuación

Partidos	Municipios de Primera Categoría			
	San Patricio del Chañar	Senillosa	Villa La Angostura ⁽³⁾	Zapala
Total votos emitidos	3.682	5.451	5.600	18.866
Total votos positivos	3.276	5.027	5.107	17.289
Agrupación Nueva Generación	///	///	///	///
Agrupación Vecinal Senillosa	///	169	///	///
Alianza para la Victoria	///	///	///	///
Asamblea de Trabajadores de Senillosa por el Socialismo	///	253	///	///
Coalición Cívica Afirmación para una República Igualitaria Neuquén	///	///	///	511
Coalición UNE-El Frente y la Participación Neuquina	180	135	///	///
Coalición UNE-FPN-PSOL-FT	///	///	///	///
El Frente y la Participación Neuquina	///	///	///	1.677
Encuentro por Chos Malal	///	///	///	///
Encuentro por Plottier	///	///	///	///
Frente Comunitario por Plaza Huincul	///	///	///	///
Frente Democrático Centenario	///	///	///	///
Frente Grande	///	///	///	///
Frente Grande-MUN	96	531	///	4.173
Frente para la Victoria Neuquén	///	///	///	///
Frente para la Victoria Plottier	///	///	///	///
Frente Rinconense para la Victoria	///	///	///	///
Frente Social Comunitario	///	///	///	///
Frente Social por la Dignidad	///	///	///	///
Izquierda por una Opción Socialista	89	///	///	///
Lista Ciudadana	///	///	///	///
Movimiento al Socialismo (MAS)	///	///	///	///
Movimiento de Integración y Desarrollo (MID)	566	404	///	518
Movimiento de Liberación Vecinal	///	///	///	///
Movimiento Libres del Sur	131	///	///	///
Movimiento para la Unidad de los Neuquinos (MUN)	///	///	305	///
Movimiento Popular Neuquino (MPN)	1.168	1.968	2.204	2.929
Movimiento por la Unidad de Plottier	///	///	///	///
Movimiento Proyecto Sur	///	///	///	///
Movimiento Unión por Chos Malal (MUCHos)	///	///	///	///
Nueva Izquierda	///	///	///	///
Nuevo Compromiso Neuquino (NCN)	///	///	///	///
Partido Auténtico Neuquino (PAN)	///	///	///	///
Partido Justicialista (PJ)	513	189	1.679	1.103
Partido Nuevo Neuquén	352	428	232	534
Partido Social Zapalino	///	///	///	690
Partido Socialista (PS)	///	344	111	1.114
Partido Vecinal Solidaridad Sanmartinense	///	///	///	///
PRO-Propuesta Republicana	///	115	///	///
Unión Cívica Radical (UCR)	181	198	231	947
Unión de los Neuquinos (UNE)	///	///	///	1.962
Unión Popular	///	293	345	543
Zapala de Todos	///	///	///	588
Votos en blanco	336	332	391	1.017
Votos nulos	70	92	102	560

(1) Elección realizada el 8 de mayo de 2011.

(2) Elección realizada el 10 de abril de 2011.

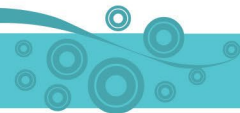
(3) Elección realizada el 23 de octubre de 2011.

(4) Elección realizada el 24 de julio de 2011. Datos provisorios.

(5) Elección realizada el 4 de septiembre de 2011.

Nota: El resto de las elecciones se realizaron el 12 de junio de 2011.

Fuente: Elaborado por la Dirección Provincial de Estadística y Censos de la Provincia del Neuquén, en base a datos de la Secretaría Electoral de la Provincia del Neuquén.


11.4. Votos emitidos, positivos, en blanco y anulados en elección a Concejal municipal por municipio de primera categoría según partido político. Años 2011 y 2013

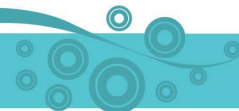
Partidos	Municipios de Primera Categoría				
	Centenario	Chos Malal ⁽¹⁾	Cutral Co ⁽²⁾	Junín de los Andes	Neuquén ⁽³⁾
Total votos emitidos	18.322	7.120	18.206	7.569	136.247
Total votos positivos	15.948	6.880	17.075	6.921	127.961
Acción Comunitaria Independiente (ACI)	///	///	///	///	///
Afirmación para una República Igualitaria (ARI)	///	///	///	///	///
Agrupación Nueva Generación	130	///	///	///	///
Agrupación Vecinal Senillosa	///	///	///	///	///
Alianza para la Victoria	///	///	6.521	///	///
Asamblea de Trabajadores de Senillosa por el Socialismo	///	///	///	///	///
Coalición Cívica ARI Neuquén	145	138	///	///	5.647
Coalición UNE-El Frente y la Participación Neuquina	///	///	///	1.144	///
Coalición UNE-FPN-PSOL-FT	///	///	///	///	///
El Frente y la Participación Neuquina	96	///	///	///	4.080
Encuentro por Chos Malal	///	2.788	///	///	///
Encuentro por Plottier	///	///	///	///	///
Frente Comunitario por Plaza Huincul	///	///	///	///	///
Frente de la Izquierda y de los Trabajadores	///	///	///	///	6.952
Frente Democrático de Centenario	939	///	///	///	///
Frente Grande	///	///	2.344	///	///
Frente Grande-MUN	///	///	///	///	///
Frente para la Victoria Neuquén	///	///	///	///	9.701
Frente para la Victoria Plottier	///	///	///	///	///
Frente Progresista Sur (FREPOS)	///	///	///	///	3.277
Frente Rinconense para la Victoria	///	///	///	///	///
Frente Social Comunitario	///	///	1.730	///	///
Frente Social por la Dignidad	///	///	///	///	///
Izquierda por una Opción Socialista	260	///	///	///	///
Lista Ciudadana	///	///	///	///	///
Movimiento al Socialismo (MAS)	///	///	///	///	///
Movimiento de Integración y Desarrollo (MID)	600	///	///	226	///
Movimiento de Liberación Vecinal	///	///	///	///	///
Movimiento Libres del Sur	99	///	///	///	19.424
Movimiento para la Unidad de los Neuquinos (MUN)	///	///	784	///	///
Movimiento Popular Neuquino (MPN)	3.012	3.014	2.027	1.497	35.016
Movimiento por la Unidad de Plottier	///	///	///	///	///
Movimiento Proyecto Sur	///	152	2.048	///	///
Movimiento Unión por Chos Malal (MUCHos)	///	397	///	///	///
Nueva Izquierda	///	///	///	///	///
Nuevo Compromiso Neuquino (NCN)	///	///	///	///	18.770
Participar de San Martín de los Andes	///	///	///	///	///
Partido Auténtico Neuquino	///	///	///	///	///
Partido Justicialista (PJ)	9.270	///	///	1.894	///
Partido Nuevo Neuquén (PANUNE)	602	///	///	327	///
Partido Socialista	73	///	///	482	///
Partido Social Zapalino	///	///	///	///	///
Partido Vecinal Solidaridad Sanmartinense	///	///	///	///	///
PRO Propuesta Republicana	///	///	///	95	///
Unión Cívica Radical (UCR)	265	///	///	882	10.473
Unión de los Neuquinos	65	///	1.621	///	11.457
Unión Popular	392	391	///	374	3.164
Unión Vecinal Angostura Comunal	///	///	///	///	///
Zapala de Todos (ZAPTODOS)	///	///	///	///	///
Votos en blanco	2.014	163	664	504	1.737
Votos nulos	360	77	467	144	6.549

Continúa

11.4. Continuación

Partidos	Municipios de Primera Categoría			
	Plaza Huincul ⁽⁴⁾	Plottier ⁽⁵⁾	Rincón de los Sauces ⁽⁵⁾	San Martín de los Andes
Total votos emitidos	7.515	18.765	9.288	15.113
Total votos positivos	7.156	17.870	8.891	13.421
Acción Comunitaria Independiente (ACI)	///	761	///	///
Afirmación para una República Igualitaria (ARI)	162	///	///	///
Agrupación Nueva Generación	///	///	///	///
Agrupación Vecinal Senillosa	///	///	///	///
Alianza para la Victoria	///	///	///	///
Asamblea de Trabajadores de Senillosa por el Socialismo	///	///	///	///
Coalición Cívica ARI Neuquén	///	///	334	///
Coalición UNE-El Frente y la Participación Neuquina	///	///	///	1.103
Coalición UNE-FPN-PSOL-FT	///	///	///	///
El Frente y la Participación Neuquina	920	///	608	///
Encuentro por Chos Malal	///	///	///	///
Encuentro por Plottier	///	1.041	///	///
Frente Comunitario por Plaza Huincul	539	///	///	///
Frente de la Izquierda y de los Trabajadores	///	///	///	///
Frente Democrático de Centenario	///	///	///	///
Frente Grande	296	///	259	///
Frente Grande-MUN	///	///	///	698
Frente para la Victoria Neuquén	///	///	///	///
Frente para la Victoria Plottier	///	2.650	///	///
Frente Progresista Sur (FREPOS)	///	///	///	///
Frente Rinconense para la Victoria	///	///	176	///
Frente Social Comunitario	///	///	///	///
Frente Social por la Dignidad	///	///	///	///
Izquierda por una Opción Socialista	///	702	///	258
Lista Ciudadana	///	///	///	///
Movimiento al Socialismo (MAS)	///	///	///	///
Movimiento de Integración y Desarrollo (MID)	471	///	///	831
Movimiento de Liberación Vecinal	221	///	///	///
Movimiento Libres del Sur	///	623	///	1.240
Movimiento para la Unidad de los Neuquinos (MUN)	165	///	299	///
Movimiento Popular Neuquino (MPN)	1.899	4.163	5.457	2.048
Movimiento por la Unidad de Plottier	///	1.244	///	///
Movimiento Proyecto Sur	///	///	///	///
Movimiento Unión por Chos Malal (MUCHOS)	///	///	///	///
Nueva Izquierda	///	///	///	///
Nuevo Compromiso Neuquino (NCN)	///	///	///	///
Participar de San Martín de los Andes	///	///	///	568
Partido Auténtico Neuquino	///	///	///	///
Partido Justicialista (PJ)	362	///	460	1.626
Partido Nuevo Neuquén (PANUNE)	295	2.771	///	528
Partido Socialista	148	///	///	///
Partido Social Zapalino	///	///	///	///
Partido Vecinal Solidaridad Sanmartinense	///	///	///	2.735
PRO Propuesta Republicana	318	641	341	///
Unión Cívica Radical (UCR)	425	2.394	178	1.076
Unión de los Neuquinos	494	///	478	///
Unión Popular	441	880	301	710
Unión Vecinal Angostura Comunal	///	///	///	///
Zapala de Todos (ZAPTODOS)	///	///	///	///
Votos en blanco	108	586	241	997
Votos nulos	251	309	156	695

Continúa



11.4. Continuación

Partidos	Municipios de Primera Categoría			
	San Patricio del Chañar	Senillosa	Villa La Angostura ⁽³⁾	Zapala
Total votos emitidos	3.682	5.451	5.600	18.866
Total votos positivos	3.370	4.880	5.001	16.206
Acción Comunitaria Independiente (ACI)	///	///	///	///
Afirmación para una República Igualitaria (ARI)	///	///	///	///
Agrupación Nueva Generación	///	///	///	///
Agrupación Vecinal Senillosa	///	185	///	///
Alianza para la Victoria	///	///	///	///
Asamblea de Trabajadores de Senillosa por el Socialismo	///	279	///	///
Coalición Cívica ARI Neuquén	///	///	///	504
Coalición UNE-El Frente y la Participación Neuquina	190	150	///	///
Coalición UNE-FPN-PSOL-FT	///	///	///	///
El Frente y la Participación Neuquina	///	///	///	1.662
Encuentro por Chos Malal	///	///	///	///
Encuentro por Plottier	///	///	///	///
Frente Comunitario por Plaza Huin cul	///	///	///	///
Frente de la Izquierda y de los Trabajadores	///	///	///	///
Frente Democrático de Centenario	///	///	///	///
Frente Grande	///	///	///	///
Frente Grande-MUN	99	511	///	3.951
Frente para la Victoria Neuquén	///	///	///	///
Frente para la Victoria Plottier	///	///	///	///
Frente Progresista Sur (FREPOS)	///	///	///	///
Frente Rinconense para la Victoria	///	///	///	///
Frente Social Comunitario	///	///	///	///
Frente Social por la Dignidad	///	///	///	///
Izquierda por una Opción Socialista	98	///	///	///
Lista Ciudadana	///	///	///	///
Movimiento al Socialismo (MAS)	///	///	///	///
Movimiento de Integración y Desarrollo (MID)	534	380	///	513
Movimiento de Liberación Vecinal	///	///	///	///
Movimiento Libres del Sur	139	///	///	///
Movimiento para la Unidad de los Neuquinos (MUN)	///	///	356	///
Movimiento Popular Neuquino (MPN)	1.096	1.827	1.952	2.717
Movimiento por la Unidad de Plottier	///	///	///	///
Movimiento Proyecto Sur	///	///	///	///
Movimiento Unión por Chos Malal (MUChos)	///	///	///	///
Nueva Izquierda	///	///	///	///
Nuevo Compromiso Neuquino (NCN)	///	///	///	///
Participar de San Martín de los Andes	///	///	///	///
Partido Auténtico Neuquino	///	///	///	///
Partido Justicialista (PJ)	504	206	1.040	1.174
Partido Nuevo Neuquén (PANUNE)	324	415	295	533
Partido Socialista	///	323	119	1.146
Partido Social Zapalino	///	///	///	682
Partido Vecinal Solidaridad Sanmartinense	///	///	///	///
PRO Propuesta Republicana	///	112	574	///
Unión Cívica Radical (UCR)	180	199	236	964
Unión de los Neuquinos	///	///	///	1.768
Unión Popular	206	293	256	592
Unión Vecinal Angostura Comunal	///	///	173	///
Zapala de Todos (ZAPTODOS)	///	///	///	570
Votos en blanco	222	482	489	1.503
Votos nulos	90	89	110	587

⁽¹⁾ Elección realizada el 8 de mayo de 2011.

⁽²⁾ Elección realizada el 10 de abril de 2011.

⁽³⁾ Elección realizada el 30 de junio de 2013.

⁽⁴⁾ Elección realizada el 24 de julio de 2011. Datos provisorios.

⁽⁵⁾ Elección realizada el 4 de septiembre de 2011.

Nota: El resto de las elecciones se realizaron el 12 de junio de 2011.

Fuente: Elaborado por la Dirección Provincial de Estadística y Censos de la Provincia del Neuquén, en base a datos de la Secretaría Electoral de la Provincia del Neuquén.

11.5. Votos emitidos, positivos, en blanco y anulados en elección a Intendente por municipio de segunda categoría según partido político. Año 2011

Partidos	Municipios de Segunda Categoría				
	Aluminé	Andacollo	Añelo	Buta Ranquil	Las Lajas
Total votos emitidos	2.535	1.701	1.699	1.592	3.268
Total votos positivos	2.261	1.557	1.625	1.501	3.169
Agrupación Vista Alegre	///	///	///	///	///
Coalición Cívica ARI Neuquén	///	///	///	164	692
Coalición UNE-El Frente y la Participación Neuquina	///	84	87	156	90
Izquierda por una Opción Socialista	///	///	///	///	///
Frente Grande-MUN	231	100	178	98	126
Movimiento de Integración y Desarrollo	156	118	117	132	211
Movimiento Libres del Sur	///	///	///	83	269
Movimiento Popular Neuquino (MPN)	709	740	423	418	777
Partido Justicialista (PJ)	148	150	432	314	176
Partido Nuevo Neuquén	397	165	144	98	79
PRO Propuesta Republicana	///	///	///	///	///
Unión Cívica Radical (UCR)	458	63	161	38	162
Unión Popular	162	137	83	///	126
Unión Vecinal de Todos	///	///	///	///	461
Votos en blanco	245	126	51	76	75
Votos nulos	29	18	23	15	24

Partidos	Municipios de Segunda Categoría					
	Loncopué	Mariano Moreno	Picún Leufú	Piedra del Águila	Villa El Chocón ⁽¹⁾	Vista Alegre ⁽²⁾
Total votos emitidos	3.007	1.789	2.286	2.080	889	2.191
Total votos positivos	2.779	1.716	2.167	1.975	807	2.141
Agrupación Vista Alegre	///	///	///	///	///	1.142
Coalición Cívica ARI Neuquén	///	///	///	76	///	///
Coalición UNE-El Frente y la Participación Neuquina	337	533	739	524	55	///
Frente Grande-MUN	///	///	///	///	///	///
Izquierda por una Opción Socialista	///	///	41	///	///	///
Movimiento de Integración y Desarrollo	229	63	77	92	83	///
Movimiento Libres del Sur	///	///	///	///	///	///
Movimiento Popular Neuquino (MPN)	1.329	398	569	554	473	999
Partido Justicialista (PJ)	706	224	225	625	25	///
Partido Nuevo Neuquén	136	141	202	76	64	///
PRO Propuesta Republicana	42	220	///	///	///	///
Unión Cívica Radical (UCR)	///	///	228	28	107	///
Unión Popular	///	137	86	///	///	///
Unión Vecinal de Todos	///	///	///	///	///	///
Votos en blanco	188	55	84	87	64	9
Votos nulos	40	18	35	18	18	41

⁽¹⁾ A partir del 23/10/2014 asciende a Municipio de segunda categoría.

⁽²⁾ Elección extraordinaria realizada el 27 de noviembre de 2011.

Nota: El resto de las elecciones se realizaron el 12 de junio de 2011.

Fuente: Elaborado por la Dirección Provincial de Estadística y Censos de la Provincia del Neuquén, en base a datos de la Secretaría Electoral de la Provincia del Neuquén.


11.6. Votos emitidos, positivos, en blanco y anulados en elección a miembro de comisión municipal por municipio de tercera categoría según partido político. Año 2011

Partidos	Municipios de Tercera Categoría					
	Bajada del Agrio	Barrancas	Caviahue-Copahue	El Cholar	El Huecú	Huinganco
Total votos emitidos	593	776	495	695	1.021	610
Total votos positivos	449	739	455	660	970	551
Coalición UNE-El Frente y la Participación Neuquina	///	52	///	///	///	///
Frente Grande-MUN	///	///	///	99	///	261
Movimiento de Integración y Desarrollo (MID)	17	23	37	8	44	8
Movimiento para la Unidad Vecinal El Huecú	///	///	///	///	404	///
Movimiento Popular Neuquino (MPN)	322	300	344	424	496	266
Partido Alternativo Las Coloradas	///	///	///	///	///	///
Partido Justicialista (PJ)	34	303	65	50	///	///
Partido Nuevo Neuquén	42	45	9	20	26	16
Partido Socialista	///	///	///	///	///	///
Unión Cívica Radical (UCR)	18	16	///	47	///	///
Unión Popular	16	///	///	12	///	///
Votos en blanco	132	37	33	30	45	51
Votos nulos	12	-	7	5	6	8

Partidos	Municipios de Tercera Categoría					
	Las Coloradas	Las Ovejas	Los Miches	Taquimi-lán	Tricao Malal	Villa Pehuenia
Total votos emitidos	645	926	436	547	666	779
Total votos positivos	615	898	417	507	617	739
Coalición UNE-El Frente y la Participación Neuquina	///	///	43	30	///	112
Frente Grande-MUN	38	///	///	47	118	///
Movimiento de Integración y Desarrollo (MID)	22	21	15	8	16	18
Movimiento para la Unidad Vecinal El Huecú	///	///	///	///	///	///
Movimiento Popular Neuquino (MPN)	231	360	266	343	431	468
Partido Alternativo Las Coloradas	28	///	///	///	///	///
Partido Justicialista (PJ)	25	285	63	12	///	32
Partido Nuevo Neuquén	36	43	16	47	34	9
Partido Socialista	85	///	///	///	///	///
Unión Cívica Radical (UCR)	150	181	14	20	///	100
Unión Popular	///	8	///	///	18	///
Votos en blanco	24	23	16	36	31	34
Votos nulos	6	5	3	4	18	6

Nota: En los municipios de tercera categoría se eligen miembros de la Comisión Municipal, entre cuyos integrantes se designa el presidente. Elección realizada el 12 de junio de 2011.

Fuente: Elaborado por la Dirección Provincial de Estadística y Censos de la Provincia del Neuquén, en base a datos de la Secretaría Electoral de la Provincia del Neuquén.

11.7. Afiliados a partidos políticos municipales por sexo según municipio y categoría del mismo Año 2014

Categoría/Municipio	Total	Varones	Mujeres
Primera Categoría			
Centenario	///	-	-
Chos Malal	///	-	-
Cutral Co ⁽¹⁾	228	82	146
Junín de los Andes	///	-	-
Neuquén ⁽²⁾	1.397	671	726
Plaza Huincul ⁽³⁾	192	101	91
Plottier	///	-	-
Rincón de los Sauces	///	-	-
San Martín de los Andes ⁽⁴⁾	295	131	164
San Patricio del Chañar	///	-	-
Senillosa ⁽⁵⁾	180	85	95
Villa La Angostura	///	-	-
Zapala	///	-	-
Segunda Categoría			
Aluminé	///	-	-
Andacollo	///	-	-
Añelo	///	-	-
Buta Ranquil	///	-	-
Las Lajas	///	-	-
Loncopué	///	-	-
Mariano Moreno	///	-	-
Picún Leufú	///	-	-
Piedra del Águila	///	-	-
Villa El Chocón ⁽⁶⁾	///	-	-
Vista Alegre ⁽⁷⁾	143	65	78
Tercera Categoría			
Bajada del Agrio	///	-	-
Barrancas	///	-	-
Caviahue-Copahue	///	-	-
El Cholar	///	-	-
El Huecú ⁽⁸⁾	192	93	99
Huinganco	///	-	-
Las Coloradas	///	-	-
Las Ovejas	///	-	-
Los Miches	///	-	-
Taquimilán	///	-	-
Tricao Malal	///	-	-
Villa Pehuenia	///	-	-

⁽¹⁾ Frente Social Comunitario

⁽²⁾ Frente Social por la Dignidad y Convergencia Municipal Integradora

⁽³⁾ Frente Comunitario por Plaza Huincul

⁽⁴⁾ Partido Vecinal Solidaridad Sanmartinense

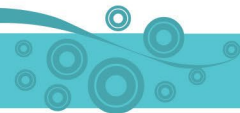
⁽⁵⁾ Asamblea de Trabajadores de Senillosa por el Socialismo

⁽⁶⁾ A partir del 23/10/2014 asciende a Municipio de segunda categoría.

⁽⁷⁾ Agrupación Vista Alegre (A.V.A.)

⁽⁸⁾ Movimiento para la Unidad Vecinal de El Huecú.

Fuente: Elaborado por la Dirección Provincial de Estadística y Censos de la Provincia del Neuquén, en base a datos de la Secretaría Electoral de la Provincia del Neuquén.



11.8. Agrupación política del Intendente electo según municipio y categoría del mismo Año 2011

Categoría/Municipio	Agrupación política
Primera Categoría	
Centenario	Partido Justicialista
Chos Malal	Movimiento Popular Neuquino ⁽¹⁾
Cutral Co	Alianza para la Victoria ⁽²⁾
Junín de los Andes	Partido Justicialista ⁽³⁾
Neuquén	Nuevo Compromiso Neuquino ⁽⁴⁾
Plaza Huincul	Movimiento Popular Neuquino
Plottier	Frente para la Victoria ⁽⁵⁾
Rincón de los Sauces	Movimiento Popular Neuquino
San Martín de los Andes	Partido Justicialista ⁽⁶⁾
San Patricio del Chañar	Movimiento Popular Neuquino ⁽⁷⁾
Senillosa	Movimiento Popular Neuquino ⁽⁸⁾
Villa La Angostura	Movimiento Popular Neuquino ⁽⁹⁾
Zapala	Frente Grande-Movimiento de Unidad de los Neuquinos ⁽¹⁰⁾
Segunda Categoría	
Aluminé	Movimiento Popular Neuquino ⁽⁸⁾
Andacollo	Movimiento Popular Neuquino ⁽⁸⁾
Añelo	Movimiento Popular Neuquino ⁽⁸⁾
Buta Ranquil	Movimiento Popular Neuquino ⁽⁷⁾
Las Lajas	Movimiento Popular Neuquino ⁽⁸⁾
Loncopué	Movimiento Popular Neuquino ⁽¹¹⁾
Mariano Moreno	Coalición Unión de los Neuquinos-El Frente y la Participación Neuquina ⁽¹²⁾
Picún Leufú	Coalición Unión de los Neuquinos-El Frente y la Participación Neuquina ⁽⁵⁾
Piedra del Águila	Movimiento Popular Neuquino ⁽⁷⁾
Villa El Chocón ⁽¹³⁾	Movimiento Popular Neuquino ⁽⁷⁾
Vista Alegre	Agrupación Vista Alegre
Tercera Categoría	
Bajada del Agrio	Movimiento Popular Neuquino ⁽⁸⁾
Barrancas	Movimiento Popular Neuquino ⁽⁷⁾
Caviahue-Copahue	Movimiento Popular Neuquino ⁽¹¹⁾
El Cholar	Movimiento Popular Neuquino ⁽¹⁴⁾
El Huecú	Movimiento Popular Neuquino ⁽¹¹⁾
Huinganco	Movimiento Popular Neuquino
Las Coloradas	Movimiento Popular Neuquino ⁽⁷⁾
Las Ovejas	Partido Justicialista ⁽⁵⁾
Los Miches	Movimiento Popular Neuquino ⁽⁷⁾
Taquimilán	Movimiento Popular Neuquino ⁽¹⁴⁾
Tricao Malal	Movimiento Popular Neuquino ⁽¹⁴⁾
Villa Pehuenia	Movimiento Popular Neuquino

⁽¹⁾ El candidato también se presentó en las listas de Movimiento Unión por Chos Malal y Unión Popular.

⁽²⁾ El candidato también se presentó en las listas de Unión de los Neuquinos, Frente Grande y Frente Social y Comunitario.

⁽³⁾ El candidato también se presentó en las listas de Coalición Unión para los Neuquinos-El Frente y la Participación Neuquina.

⁽⁴⁾ El candidato también se presentó en la lista de Coalición Cívica-Afirmación para una República Igualitaria.

⁽⁵⁾ El candidato también se presentó en la lista de Unión Cívica Radical.

⁽⁶⁾ El candidato también se presentó en las listas de Unión de los Neuquinos, Libres del Sur y Frente Grande-MUN.

⁽⁷⁾ El candidato también se presentó en las listas de Movimiento de Integración y Desarrollo y Partido Nuevo Neuquén.

⁽⁸⁾ El candidato también se presentó en las listas de Movimiento de Integración y Desarrollo, Partido Nuevo Neuquén y Unión Popular.

⁽⁹⁾ El candidato también se presentó en las listas de Partido Nuevo Neuquén y Unión Popular.

⁽¹⁰⁾ El candidato también se presentó en las listas de Unión de los Neuquinos y Partido Socialista.

⁽¹¹⁾ El candidato también se presentó en la lista de Movimiento de Integración y Desarrollo.

⁽¹²⁾ El candidato también se presentó en la lista de PRO Propuesta Republicana.

⁽¹³⁾ A partir del 23/10/2014 asciende a Municipio de segunda categoría.

⁽¹⁴⁾ El candidato también se presentó en la lista de Partido Nuevo Neuquén.

Nota: En el año 2011 los candidatos a intendente y presidente de comisión municipal podían presentarse en más de una lista.

El criterio para seleccionar la agrupación política ganadora fue optar por la que más votos obtuvo dentro de la sumatoria.

Fuente: Elaborado por la Dirección Provincial de Estadística y Censos de la Provincia del Neuquén, en base a datos de la Secretaría Electoral de la Provincia del Neuquén.

COMISIÓN DE FOMENTO



**CARACTERÍSTICAS
GEOPOBLACIONALES**



**1.1. Población por censo y tasa media anual de crecimiento según comisión de fomento
Censos 1970, 1980, 1991, 2001 y 2010**

Comisión de Fomento	Censo					Tasa media anual de crec.70/80 ⁽¹⁾	Tasa media anual de crec.80/91 ⁽¹⁾	Tasa media anual de crec.91/01 ⁽¹⁾	Tasa media anual de crec.01/10 ⁽¹⁾
	1970	1980	1991	2001	2010				
									%
Aguada San Roque	.	.	.	95 ⁽²⁾	160	///	///	///	///
Chorriaca	144	67	271	180 ⁽³⁾	590	-76,1	132,3	///	///
Covunco Abajo	152	100	162	300 ⁽²⁾	220	-41,6	45,7	///	///
Coyuco-Cochico	///	///	///	164 ⁽⁴⁾	319	///	///	///	///
El Sauce	270	344	54	247 ⁽²⁾	441	24,1	-175,3	///	///
Guañacos	75	226	212	289	286	109,6	-6,1	29,5	-1,2
Los Catutos	246	427	128	281 ⁽³⁾	356	54,8	-114,1	///	///
Los Chihuidos	.	.	.	383 ⁽²⁾	274	///	///	///	///
Manzano Amargo	.	.	251	344 ⁽³⁾	461	///	///	///	///
Octavio Pico	.	75	102	107 ⁽³⁾	170	///	29,1	///	///
Paso Aguerre	199	63	296	177 ⁽³⁾	368	-114,3	146,5	///	///
Pilo Lil	146	107	193	117 ⁽²⁾	106	-30,9	55,9	///	///
Quili Malal	191	73	118	167 ⁽²⁾	182	-95,6	45,5	///	///
Ramón Castro	125	101	78	111 ⁽³⁾	317	-21,2	-24,5	///	///
Santo Tomás	253	241	273	290	311	-4,8	11,8	5,7	7,9
Sauzal Bonito	153	124	165	289 ⁽²⁾	274	-20,9	27,1	///	///
Varvarco-Invernada Vieja	214	551	325	377	585	94,0	-50,0	14,1	49,4
Villa Curi Leuvú	.	.	134	103 ⁽³⁾	438	///	///	///	///
Villa del Nahueve	.	.	.	326	311	///	///	///	-5,3
Villa del Puente Picún Leufú	222	136	123	202 ⁽²⁾	221	-48,7	-9,5	///	///
Villa Trafal	167	157	232	503	417	-6,1	37,0	73,6	-21,1

⁽¹⁾ Es el número medio de personas que se incorporan anualmente a la población, por 1.000 habitantes por cuanto la tasa de crecimiento exponencial es:

$$r = \frac{1}{t} \times \ln \left(\frac{P(t)}{P(o)} \right) \left(\frac{x 1.000}{x} \right)$$

Siendo P(t) = población al final del período.

P(o) = población al inicio del período.

t = tiempo transcurrido entre ambos censos.

ln = logaritmo natural.

No se ha consignado la tasa medio anual de crecimiento de aquellos ejidos municipales que no existían como tales para el Censo Nacional de Población y Vivienda 1991.

⁽²⁾ Comisión de Fomento sin ejido delimitado, se le asignan datos del paraje.

⁽³⁾ Comisión de Fomento sin ejido delimitado, se le asignan datos de la localidad.

⁽⁴⁾ Comisión de Fomento sin ejido delimitado, se le asignan datos del paraje Coyuco.

Nota: La tasa media anual de crecimiento se ha calculado sólo para las Comisiones de Fomento con ejido delimitado y datos de población en ambas fechas censales.

Fuente: Elaborado por la Dirección Provincial de Estadística y Censos de la Provincia del Neuquén, en base a datos del Censo Nacional de Población, Familias y Viviendas 1970, de los Censos Nacionales de Población y Vivienda 1980 y 1991 y de los Censos Nacionales de Población, Hogares y Viviendas 2001 y 2010. INDEC.



1.2. Población por censo y variación absoluta y porcentual según comisión de fomento Censos 2001 y 2010

Comisión de Fomento	Censo		Variación absoluta	Variación porcentual
	2001	2010		
				%
Aguada San Roque	95 ⁽¹⁾	160	65	68,4
Chorriaca	180 ⁽²⁾	590	410	227,8
Covunco Abajo	300 ⁽¹⁾	220	-80	-26,7
Coyuco-Cochico	164 ⁽³⁾	319	155	94,5
El Sauce	247 ⁽¹⁾	441	194	78,5
Guañacos	289	286	-3	-1,0
Los Catutos	281 ⁽²⁾	356	75	26,7
Los Chihuidos	383 ⁽¹⁾	274	-109	-28,5
Manzano Amargo	344 ⁽²⁾	461	117	34,0
Octavio Pico	107 ⁽²⁾	170	63	58,9
Paso Aguerre	177 ⁽²⁾	368	191	107,9
Pilo Lil	117 ⁽¹⁾	106	-11	-9,4
Quili Malal	167 ⁽¹⁾	182	15	9,0
Ramón Castro	111 ⁽²⁾	317	206	185,6
Santo Tomás	290	311	21	7,2
Sauzal Bonito	289 ⁽¹⁾	274	-15	-5,2
Varvarco-Invernada Vieja	377	585	208	55,2
Villa Curi Leuvú	103 ⁽²⁾	438	335	325,2
Villa del Nahueve	326	311	-15	-4,6
Villa del Puente Picún Leufú	202 ⁽¹⁾	221	19	9,4
Villa Trafal	503	417	-86	-17,1

⁽¹⁾ Comisión de Fomento sin ejido delimitado, se le asignan datos del paraje.

⁽²⁾ Comisión de Fomento sin ejido delimitado, se le asignan datos de la localidad.

⁽³⁾ Comisión de Fomento sin ejido delimitado, se le asignan datos del paraje Coyuco.

Fuente: Elaborado por la Dirección Provincial de Estadística y Censos de la Provincia del Neuquén, en base a datos de los Censos Nacionales de Población, Hogares y Viviendas 2001 y 2010, INDEC.

1.3. Población urbana y rural según comisión de fomento Año 2010

Comisión de Fomento	Total	Población Urbana ⁽¹⁾	Población Rural	
			Agrupada ⁽²⁾	Dispersa ⁽³⁾
Aguada San Roque	160	-	135	25
Chorriaca	590	-	403	187
Covunco Abajo	220	-	-	220
Coyuco-Cochico	319	-	-	319
El Sauce	441	-	71	370
Guañacos	286	-	-	286
Los Catutos	356	-	229	127
Los Chihuidos	274	-	-	274
Manzano Amargo	461	-	334	127
Octavio Pico	170	-	113	57
Paso Aguerre	368	-	207	161
Pilo Lil	106	-	-	106
Quili Malal	182	-	23	159
Ramón Castro	317	-	125	192
Santo Tomás	311	-	219	92
Sauzal Bonito	274	-	-	274
Varvarco-Invernada Vieja	585	-	445	140
Villa Curi Leuvú	438	-	148	290
Villa del Nahueve	311	-	197	114
Villa del Puente Picún Leufú	221	-	-	221
Villa Trafal	417	-	356	61

⁽¹⁾ Se considera población urbana a la que habita en localidades de 2.000 y más habitantes.

⁽²⁾ Se clasifica como población rural agrupada a aquella que se ubica en localidades de menos de 2.000 habitantes

⁽³⁾ Se clasifica como población rural dispersa a aquella que se ubica en campo abierto.

Fuente: Elaborado por la Dirección Provincial de Estadística y Censos de la Provincia del Neuquén, en base a datos del Censo Nacional de Población, Hogares y Viviendas 2010, INDEC.



1.4. Población censada, superficie y densidad de población según comisión de fomento Año 2010

Comisión de Fomento	Población total	Superficie km ²	Densidad ⁽¹⁾ hab/km ²
Aguada San Roque	160	1.417,1	0,1
Chorriaca	590	1.877,3	0,3
Covunco Abajo	220	590,6	0,4
Coyuco-Cochico	319	833,0	0,4
El Sauce	441	345,2	1,3
Guañacos	286	599,6	0,5
Los Catutos	356	123,6	2,9
Los Chihuidos	274	1.586,5	0,2
Manzano Amargo	461	635,7	0,7
Octavio Píco	170	297,0	0,6
Paso Aguerre	368	328,2	1,1
Pilo Lil	106	47,4	2,2
Quili Malal	182	363,1	0,5
Ramón Castro	317	864,8	0,4
Santo Tomás	311	87,5	3,6
Sauzal Bonito	274	181,8	1,5
Varvarco-Invernada Vieja	585	690,2	0,8
Villa Curi Leuvú	438	288,7	1,5
Villa del Nahueve	311	735,8	0,4
Villa del Puente Picún Leufú	221	228,3	1,0
Villa Trafal	417	71,4	5,8

⁽¹⁾ Es la relación entre la población total y la superficie en Km².

Fuente: Elaborado por la Dirección Provincial de Estadística y Censos de la Provincia del Neuquén, en base a datos del Censo Nacional de Población, Hogares y Viviendas 2010, INDEC.

**1.5. Población censada por sexo y razón de masculinidad según comisión de fomento
Año 2010**

Comisión de Fomento	Total	Sexo		Razón de masculinidad ⁽¹⁾
		Varones	Mujeres	
Aguada San Roque	160	86	74	116,2
Chorriaca	590	295	295	100,0
Covunco Abajo	220	134	86	155,8
Coyuco-Cochico	319	187	132	141,7
El Sauce	441	243	198	122,7
Guañacos	286	151	135	111,9
Los Catutos	356	185	171	108,2
Los Chihuidos	274	174	100	174,0
Manzano Amargo	461	241	220	109,5
Octavio Pico	170	89	81	109,9
Paso Aguerre	368	208	160	130,0
Pilo Lil	106	58	48	120,8
Quili Malal	182	95	87	109,2
Ramón Castro	317	185	132	140,2
Santo Tomás	311	172	139	123,7
Sauzal Bonito	274	147	127	115,7
Varvarco-Invernada Vieja	585	312	273	114,3
Villa Curi Leuvú	438	247	191	129,3
Villa del Nahueve	311	174	137	127,0
Villa del Puente Picún Leufú	221	126	95	132,6
Villa Trafal	417	221	196	112,8

⁽¹⁾ Cantidad de varones por cada 100 mujeres.

Fuente: Elaborado por la Dirección Provincial de Estadística y Censos de la Provincia del Neuquén, en base a datos del Censo Nacional de Población, Hogares y Viviendas 2010. INDEC.

**1.6. Población por edad en grandes grupos según comisión de fomento
Año 2010**

Comisión de Fomento	Total	Edad en grandes grupos		
		0-14	15-64	65 y más
Aguada San Roque	160	58	90	12
Chorriaca	590	155	393	42
Covunco Abajo	220	45	155	20
Coyuco-Cochico	319	78	205	36
El Sauce	441	113	260	68
Guañacos	286	88	181	17
Los Catutos	356	146	187	23
Los Chihuidos	274	59	179	36
Manzano Amargo	461	139	295	27
Octavio Pico	170	61	98	11
Paso Aguerre	368	109	222	37
Pilo Lil	106	30	66	10
Quili Malal	182	51	106	25
Ramón Castro	317	70	217	30
Santo Tomás	311	86	199	26
Sauzal Bonito	274	80	168	26
Varvarco-Invernada Vieja	585	168	377	40
Villa Curi Leuvú	438	108	272	58
Villa del Nahueve	311	74	189	48
Villa del Puente Picún Leufú	221	60	142	19
Villa Trafal	417	106	285	26

Fuente: Elaborado por la Dirección Provincial de Estadística y Censos de la Provincia del Neuquén, en base a datos del Censo Nacional de Población, Hogares y Viviendas 2010. INDEC.



1.7. Viviendas ocupadas por tipo de vivienda según comisión de fomento Año 2010

Comisión de Fomento	Viviendas ocupadas	Tipo de vivienda							
		Casa	Rancho	Casilla	Departamento	Pieza/s en inquilinato	Pieza/s en hotel o pensión	Local no construido para habitación	Vivienda móvil
Aguada San Roque	92	71	17	4	-	-	-	-	-
Chorriaca	125	87	35	1	-	1	-	-	1
Covunco Abajo	79	69	6	2	-	-	-	2	-
Coyuco-Cochico	144	78	66	-	-	-	-	-	-
El Sauce	200	195	3	-	-	-	1	1	-
Guañacos	91	79	7	2	-	3	-	-	-
Los Catutos	131	97	5	28	1	-	-	-	-
Los Chihuidos	125	100	23	1	-	1	-	-	-
Manzano Amargo	170	160	8	-	-	-	-	-	2
Octavio Pico	58	56	1	1	-	-	-	-	-
Paso Aguerre	183	181	2	-	-	-	-	-	-
Pilo Lil	32	27	-	2	-	1	-	1	1
Quili Malal	90	85	5	-	-	-	-	-	-
Ramón Castro	111	103	8	-	-	-	-	-	-
Santo Tomás	127	123	3	1	-	-	-	-	-
Sauzal Bonito	133	129	2	2	-	-	-	-	-
Varvarco-Invernada Vieja	158	125	31	1	-	1	-	-	-
Villa Curi Leuvú	175	164	10	1	-	-	-	-	-
Villa del Nahueve	88	78	9	1	-	-	-	-	-
Villa del Puente Picún Leufú	66	57	9	-	-	-	-	-	-
Villa Trafal	157	150	3	3	-	-	-	-	1

Nota: La metodología de reconstrucción de viviendas es un procedimiento específico para estimar de manera indirecta la cantidad de viviendas.

Para mayor información ver "Metodología para la reconstrucción de las viviendas". Dirección Nacional de Estadísticas Sociales y de Población. Dirección de Estadísticas Poblacionales. Serie Hábitat y Vivienda N° 14. INDEC.

Fuente: Elaborado por la Dirección Provincial de Estadística y Censos de la Provincia del Neuquén, en base a datos del Censo Nacional de Población, Hogares y Viviendas 2010, INDEC.

**1.8. Hogares particulares y con necesidades básicas insatisfechas (NBI)
según comisión de fomento
Año 2010**

Comisión de Fomento	Total de hogares particulares ⁽¹⁾	Hogares con NBI	Hogares sin NBI
Aguada San Roque	56	13	43
Chorriaca	143	43	100
Covunco Abajo	65	23	42
Coyuco-Cochico	92	51	41
El Sauce	151	12	139
Guañacos	79	15	64
Los Catutos	95	51	44
Los Chihuidos	106	44	62
Manzano Amargo	154	20	134
Octavio Pico	46	8	38
Paso Aguerre	135	8	127
Pilo Lil	32	6	26
Quili Malal	63	9	54
Ramón Castro	108	17	91
Santo Tomás	100	9	91
Sauzal Bonito	95	19	76
Varvarco-Invernada Vieja	190	43	147
Villa Curí Leuvú	145	21	124
Villa del Nahueve	104	13	91
Villa del Puente Picún Leufú	66	17	49
Villa Trafal	117	7	110


⁽¹⁾ Se excluye a los hogares censados en la calle.

Nota: Las Necesidades Básicas Insatisfechas fueron definidas según la metodología utilizada en "La pobreza en la Argentina" (Serie Estudios INDEC. N° 1, Buenos Aires, 1984).

Los hogares con Necesidades Básicas Insatisfechas (NBI) son los hogares que presentan al menos uno de los siguientes indicadores de privación:

- 1- Hacinamiento: Hogares que tuvieran más de tres personas por cuarto.
- 2- Vivienda: Hogares en una vivienda de tipo inconveniente (pieza de inquilinato, vivienda precaria u otro tipo, lo que excluye casa, departamento y rancho).
- 3- Condiciones sanitarias: Hogares que no tuvieran ningún tipo de retrete.
- 4- Asistencia escolar: Hogares que tuvieran algún niño en edad escolar (6 a 12 años) que no asistiera a la escuela.
- 5- Capacidad de subsistencia: Hogares que tuvieran cuatro o más personas por miembro ocupado y, además, cuyo jefe no haya completado tercer grado de escolaridad primaria.

Fuente: Elaborado por la Dirección Provincial de Estadística y Censos de la Provincia del Neuquén, en base a datos del Censo Nacional de Población, Hogares y Viviendas 2010, INDEC.



1.9. Hogares por hacinamiento del hogar según comisión de fomento Año 2010

Comisión de Fomento	Hogares particulares ⁽¹⁾	Hacinamiento del hogar ⁽²⁾					
		Personas por cuarto					
		Hasta 0,50	0,51 a 1,00	1,01 a 1,50	1,51 a 2,00	2,01 a 3,00	Más de 3,00 ⁽³⁾
Aguada San Roque	56	17	18	8	10	3	-
Chorriaca	143	24	31	20	27	29	12
Covunco Abajo	65	11	18	9	4	10	13
Coyuco-Cochico	92	16	27	14	14	11	10
El Sauce	151	37	48	19	23	20	4
Guañacos	79	9	22	11	19	13	5
Los Catutos	95	11	13	18	23	15	15
Los Chihuidos	106	25	38	7	17	12	7
Manzano Amargo	154	41	60	29	19	4	1
Octavio Pico	46	9	17	4	8	5	3
Paso Aguerre	135	34	50	19	22	7	3
Piño Lil	32	4	9	7	6	4	2
Quili Malal	63	13	23	11	10	3	3
Ramón Castro	108	21	31	19	19	8	10
Santo Tomás	100	22	33	13	18	9	5
Sauzal Bonito	95	16	35	8	16	9	11
Varvarco-Invernada Vieja	190	36	66	26	28	22	12
Villa Curi Leuvú	145	30	60	21	16	13	5
Villa del Nahueve	104	16	41	17	17	11	2
Villa del Puente Picún Leufú	66	15	19	6	5	10	11
Villa Trafal	117	21	56	20	12	7	1

⁽¹⁾ Se excluye a los hogares censados en la calle.

⁽²⁾ Representa el cociente entre la cantidad total de personas del hogar y la cantidad total de habitaciones o piezas de que dispone el mismo.

⁽³⁾ Hogares con más de 3 personas por cuarto es considerado "hacinamiento crítico".

Nota: Se han excluido las Comisiones de Fomento sin ejido delimitado y sin datos de localidad ni de paraje.

Fuente: Elaborado por la Dirección Provincial de Estadística y Censos de la Provincia del Neuquén, en base a datos del Censo Nacional de Población, Hogares y Viviendas 2010. INDEC.

1.10. Matrimonios, divorcios y relación matrimonios/divorcios según comisión de fomento Año 2014

Comisión de Fomento	Matrimonios	Divorcios	Relación matrimonios/ divorcios
Chorriaca	-	-	///
Octavio Pico	-	-	///
Quili Malal	-	-	///
Santo Tomás	1	-	///
Villa Trafal	2	-	///

Nota: Se han consignado sólo las Comisiones de Fomento en las que existen oficinas del Registro Civil.

Fuente: Elaborado por la Dirección Provincial de Estadística y Censos de la Provincia del Neuquén, en base a datos de la Dirección Provincial del Registro Civil y Capacidad de las Personas.

1.11. Población de 14 años y más por convivencia en pareja o matrimonio según comisión de fomento Año 2010

Comisión de Fomento	Total	Convive en pareja o matrimonio	
		Sí	No
Aguada San Roque	106	74	32
Chorriaca	444	200	244
Covunco Abajo	178	85	93
Coyuco-Cochico	238	119	119
El Sauce	326	170	156
Guañacos	205	124	81
Los Catutos	217	134	83
Los Chihuidos	217	135	82
Manzano Amargo	330	187	143
Octavio Pico	102	64	38
Paso Aguerre	267	142	125
Pilo Lil	78	52	26
Quili Malal	138	76	62
Ramón Castro	236	102	134
Santo Tomás	233	118	115
Sauzal Bonito	200	124	76
Varvarco-Invernada Vieja	425	233	192
Villa Curi Leuvú	324	177	147
Villa del Nahueve	242	129	113
Villa del Puente Picún Leufú	164	105	59
Villa Trafal	260	145	115

Nota: Los datos que aquí se publican surgen del cuestionario ampliado, que se aplicó a una parte de la población. Los valores obtenidos son estimaciones de una muestra y por tanto contemplan el llamado "error muestral". Para que los usuarios puedan evaluar la precisión de cada una de estas estimaciones se presenta en el Anexo Metodológico una Tabla de Errores Muestrales, junto a ejemplos de cómo debe ser utilizada.

Fuente: Elaborado por la Dirección Provincial de Estadística y Censos de la Provincia del Neuquén, en base a datos del Censo Nacional de Población, Hogares y Viviendas 2010, INDEC.



1.12. Cambios de domicilio por procedencia según comisión de fomento. Año 2014

Comisión de Fomento	Total	Procedencia	
		Dentro de la provincia	Fuera de la provincia
Chorriaca	-	-	-
Octavio Pico	-	-	-
Quili Malal	-	-	-
Santo Tomás	-	-	-
Villa Traful	56	32	24

Nota: Se han consignado sólo las Comisiones de Fomento en las que existen oficinas del Registro Civil.

Fuente: Elaborado por la Dirección Provincial de Estadística y Censos de la Provincia del Neuquén, en base a datos de la Dirección Provincial del Registro Civil y Capacidad de las Personas.

1.13. Población por país de nacimiento según comisión de fomento Año 2010

Comisión de Fomento	Total	País de nacimiento	
		Argentina	Otros
Aguada San Roque	160	157	3
Chorriaca	590	585	5
Covunco Abajo	220	214	6
Coyuco-Cochico	319	319	-
El Sauce	441	436	5
Guañacos	286	285	1
Los Catutos	356	352	4
Los Chihuidos	274	267	7
Manzano Amargo	461	458	3
Octavio Pico	170	167	3
Paso Aguerre	368	358	10
Pilo Lil	106	106	-
Quili Malal	182	177	5
Ramón Castro	317	309	8
Santo Tomás	311	308	3
Sauzal Bonito	274	266	8
Varvarco-Invernada Vieja	585	579	6
Villa Curi Leuvú	438	430	8
Villa del Nahueve	311	311	-
Villa del Puente Picún Leufú	221	221	-
Villa Traful	417	392	25


Fuente: Elaborado por la Dirección Provincial de Estadística y Censos de la Provincia del Neuquén, en base a datos del Censo Nacional de Población, Hogares y Viviendas 2010. INDEC.

**1.14. Población que reside habitualmente en esta provincia, en viviendas particulares, por sexo según comisión de fomento de residencia habitual
Año 2010**

Comisión de Fomento de residencia habitual en 2010	Total	Sexo	
		Varones	Mujeres
Aguada San Roque	171	94	77
Chorriaca	580	289	291
Covunco Abajo	185	110	75
Coyuco-Cochico	294	172	122
El Sauce	429	234	195
Guañacos	279	146	133
Los Catutos	353	184	169
Los Chihuidos	245	153	92
Manzano Amargo	472	250	222
Octavio Pico	146	80	66
Paso Aguerre	360	203	157
Piño Lil	119	65	54
Quili Malal	165	85	80
Ramón Castro	295	164	131
Santo Tomás	305	169	136
Sauzal Bonito	267	146	121
Varvarco-Invernada Vieja	584	309	275
Villa Curi Leuvú	404	224	180
Villa del Nahueve	288	164	124
Villa del Puente Picún Leufú	220	126	94
Villa Trafal	347	183	164

Nota: Los datos que aquí se publican surgen del cuestionario ampliado, que se aplicó a una parte de la población. Los valores obtenidos son estimaciones de una muestra y por tanto contemplan el llamado "error muestral". Para que los usuarios puedan evaluar la precisión de cada una de estas estimaciones se presenta en el Anexo Metodológico una Tabla de Errores Muestrales, junto a ejemplos de cómo debe ser utilizada.

Fuente: Elaborado por la Dirección Provincial de Estadística y Censos de la Provincia del Neuquén, en base a datos del Censo Nacional de Población, Hogares y Viviendas 2010, INDEC.



1.15. Población de 5 años y más que reside habitualmente en viviendas particulares en 2005 y 2010 y porcentaje de no migrantes. Año 2010

Comisión de Fomento	Población de 5 años y más que reside habitualmente en esta comisión de fomento en 2010	Población de 5 años y más que reside habitualmente en esta comisión de fomento en 2005 y 2010	Porcentaje de no migrantes
			%
Aguada San Roque	148	130	87,8
Chorriaca	526	500	95,1
Covunco Abajo	167	150	89,8
Coyuco-Cochico	265	256	96,6
El Sauce	386	356	92,2
Guañacos	250	232	92,8
Los Catutos	304	296	97,4
Los Chihuidos	225	203	90,2
Manzano Amargo	429	411	95,8
Octavio Pico	133	127	95,5
Paso Aguerre	341	310	90,9
Pilo Lil	103	84	81,6
Quili Malal	152	142	93,4
Ramón Castro	276	274	99,3
Santo Tomás	285	270	94,7
Sauzal Bonito	247	239	96,8
Varvarco-Invernada Vieja	531	503	94,7
Villa Curi Leuvú	366	353	96,4
Villa del Nahueve	271	260	95,9
Villa del Puente Picún Leufú	202	191	94,6
Villa Trafal	317	281	88,6

Nota: Los datos que aquí se publican surgen del cuestionario ampliado, que se aplicó a una parte de la población. Los valores obtenidos son estimaciones de una muestra y por tanto contemplan el llamado "error muestral". Para que los usuarios puedan evaluar la precisión de cada una de estas estimaciones se presenta en el Anexo Metodológico una Tabla de Errores Muestrales, junto a ejemplos de cómo debe ser utilizada.

Fuente: Elaborado por la Dirección Provincial de Estadística y Censos de la Provincia del Neuquén, en base a datos del Censo Nacional de Población, Hogares y Viviendas 2010, INDEC.

**1.16. Población indígena o descendiente de pueblos originarios en viviendas particulares por pueblo al que pertenece según comisión de fomento
Año 2010**

Comisión de Fomento	Total	Pueblo indígena u originario al que pertenece	
		Mapuche	Otro
Aguada San Roque	-	-	-
Chorriaca	312	308	4
Covunco Abajo	13	13	-
Coyuco-Cochico	3	3	-
El Sauce	41	41	-
Guañacos	3	3	-
Los Catutos	70	70	-
Los Chihuidos	1	-	1
Manzano Amargo	15	15	-
Octavio Pico	2	-	2
Paso Aguerre	40	40	-
Pilo Lil	8	8	-
Quili Malal	13	13	-
Ramón Castro	50	50	-
Santo Tomás	42	42	-
Sauzal Bonito	24	24	-
Varvarco-Invernada Vieja	2	2	-
Villa Curi Leuvú	3	3	-
Villa del Nahueve	12	12	-
Villa del Puente Picún Leufú	19	19	-
Villa Traful	63	63	-

Nota: Se considera población indígena a las personas que se autorreconocen como descendientes (porque tienen algún antepasado), o pertenecientes a algún pueblo indígena u originario (porque se declaran como tales).

Fuente: Elaborado por la Dirección Provincial de Estadística y Censos de la Provincia del Neuquén, en base a datos del Censo Nacional de Población, Hogares y Viviendas 2010. INDEC.



COMISIÓN DE FOMENTO



**CARACTERÍSTICAS
JURÍDICO
INSTITUCIONALES**



2.1. Administración de la justicia y delegaciones de Registro Civil según comisión de fomento. Año 2014

Comisión de Fomento	Justicia		Registro Civil
	Circunscripción Judicial	Juzgado de Paz	
Aguada San Roque	I Neuquén	No	No
Chorriaca	III Zapala	No	Sí
Covunco Abajo	III Zapala	No	No
Coyuco-Cochico	V Chos Malal	No	No
El Sauce	II Cutral Co	No	No
Guañacos	V Chos Malal	No	No
Los Catutos	V Chos Malal	No	No
Los Chihuidos	V Chos Malal	No	No
Manzano Amargo	V Chos Malal	No	No
Octavio Pico	I Neuquén	No	Sí
Paso Aguerre	II Cutral Co	No	No
Pilo Lil	IV Junín de los Andes	No	No
Quili Malal	III Zapala	No	Sí
Ramón Castro	III Zapala	No	No
Santo Tomás	IV Junín de los Andes	No	Sí
Sauzal Bonito	III Zapala	No	No
Varvarco-Invernada Vieja	V Chos Malal	No	No
Villa Curi Leuvú	V Chos Malal	No	No
Villa del Nahueve	V Chos Malal	No	No
Villa del Puente Picún Leufú	III Zapala	No	No
Villa Trafal	IV Junín de los Andes	Sí	Sí

Fuente: Elaborado por la Dirección Provincial de Estadística y Censos de la Provincia del Neuquén, en base a datos del Tribunal Superior de Justicia. Secretaría de Gestión Humana y Programas Especiales. Dirección Provincial del Registro Civil y Capacidad de las Personas.



COMISIÓN DE FOMENTO



**CARACTERÍSTICAS
ADMINISTRATIVO
FINANCIERAS**




3.1. Personal de la administración pública provincial según comisión de fomento Año 2014

Comisión de Fomento	Total de agentes ⁽¹⁾	Agentes Consejo Provincial de Educación ⁽²⁾	Resto de la Administración
Aguada San Roque	14	14	-
Chorriaca	107	98	9
Covunco Abajo	18	18	-
Coyuco-Cochico	14	14	-
El Sauce	25	25	-
Guñifacos	21	20	1
Los Catutos	25	25	-
Los Chihuidos	24	24	-
Manzano Amargo	78	36	42
Octavio Pico	15	15	-
Paso Aguerre	38	38	-
Piño Lil	18	18	-
Quili Malal	13	13	-
Ramón Castro	18	18	-
Santo Tomás	34	30	4
Sauzal Bonito	16	16	-
Varvarco-Invernada Vieja	34	26	8
Villa Curi Leuvú	17	17	-
Villa del Nahueve	22	22	-
Villa del Puente Picún Leufú	12	12	-
Villa Traful	76	65	11

⁽¹⁾ No incluye agentes del ISSN y del Poder Judicial.

⁽²⁾ Los agentes son consignados según lugar de prestación de servicios, pudiendo un mismo agente ser computado en más de una jurisdicción.

Fuente: Elaborado por la Dirección Provincial de Estadística y Censos de la Provincia del Neuquén, en base a datos de la Dirección Provincial de Ocupación y Salarios del Sector Público.



3.2. Transferencias provinciales y nacionales por clasificación económica según comisión de fomento. Año 2014

Comisión de Fomento	Total Aportes ⁽¹⁾	Aportes Corrientes	Aportes de Capital
		pesos	
Aguada San Roque	4.950.100	3.602.659	1.347.441
Chorriaca	10.484.515	9.772.269	712.246
Covunco Abajo	8.803.210	6.527.498	2.275.712
Coyuco-Cochico	5.757.701	3.030.767	2.726.934
El Sauce	9.169.995	7.721.551	1.448.444
Guañacos	11.201.175	9.603.012	1.598.163
Los Catutos	8.850.688	8.600.340	250.348
Los Chihuidos	8.636.418	6.067.362	2.569.056
Manzano Amargo	10.540.577	9.188.007	1.352.570
Octavio Pico	5.813.234	5.313.234	500.000
Paso Aguerre	10.182.690	10.129.432	53.258
Pilo Lil	4.589.916	4.525.916	64.000
Quili Malal	6.380.302	5.175.009	1.205.293
Ramón Castro	8.902.017	7.842.086	1.059.931
Santo Tomás	12.118.529	10.718.928	1.399.601
Sauzal Bonito	6.991.139	5.845.583	1.145.556
Varvarco-Invernada Vieja	10.698.868	9.072.229	1.626.639
Villa Curi Leuvú	11.128.190	9.858.754	1.269.436
Villa del Nahueve	12.294.780	9.706.322	2.588.458
Villa del Puente Picún Leufú	10.221.410	8.515.846	1.705.564
Villa Trafal	11.484.824	9.637.707	1.847.117

⁽¹⁾ Corresponde al total bruto liquidado.

Fuente: Elaborado por la Dirección Provincial de Estadística y Censos de la Provincia del Neuquén, en base a datos del Ministerio de Economía y Obras Públicas de la Provincia del Neuquén. Subsecretaría de Ingresos Públicos.

3.3. Ejecución presupuestaria de recursos por clasificación económica y origen según comisión de fomento. Año 2014

Comisión de Fomento	Total Recursos	Corrientes			
		Total Corrientes	Propios		
			Total Propios	Tasas y Derechos	Otros
pesos					
Aguada San Roque	4.979.695,7	51.492,7	51.492,7	41.376,8	10.115,9
Chorriaca	11.436.926,6	3.401,9	3.401,9	3.401,9	-
Covunco Abajo
Coyuco-Cochico	5.306.186,9	-	-	-	-
El Sauce	9.560.343,0	6.899,8	6.899,8	6.899,8	-
Guañacos	13.270.366,9	30.867,7	30.867,7	30.867,7	-
Los Catutos	9.469.259,0	1.127.446,9	1.110.781,5	1.110.781,5	-
Los Chihuidos	8.111.912,3	150.692,6	150.692,6	128.178,2	22.514,4
Manzano Amargo	17.011.120,0	123.187,7	123.187,7	123.187,7	-
Octavio Pico
Paso Aguerre
Pilo Lil
Quili Malal	6.448.972,4	54.312,3	54.312,3	27.732,8	26.579,5
Ramón Castro
Santo Tomás
Sauzal Bonito	7.303.508,6	67.425,3	67.425,3	67.425,3	-
Varvarco-Invernada Vieja
Villa Curi Leuvú	14.675.513,3	59.745,5	59.745,5	58.970,5	775,0
Villa del Nahueve	11.911.594,5	91.369,6	91.369,6	20.573,9	70.795,7
Villa del Puente Picún Leufú
Villa Trafal	17.146.932,7	257.370,6	257.370,6	260.418,6	-3.048,0

Comisión de Fomento	Corrientes					
	Coparticipación			De Capital	De Financiamiento	Otros recursos
	Total Coparticipación	Provincial y Garantía	Federal			
pesos						
Aguada San Roque	-	-	-	535.907,7	4.392.295,3	-
Chorriaca	-	-	-	50.245,7	11.383.279,0	-
Covunco Abajo
Coyuco-Cochico	-	-	-	-	5.306.186,9	-
El Sauce	-	-	-	-	9.553.443,2	-
Guañacos	-	-	-	-	13.239.499,2	-
Los Catutos	16.665,4	16.665,4	-	-	8.341.812,1	-
Los Chihuidos	-	-	-	-	7.961.219,7	-
Manzano Amargo	-	-	-	-	16.887.932,3	-
Octavio Pico
Paso Aguerre
Pilo Lil
Quili Malal	-	-	-	1.020.180,4	5.374.479,8	-
Ramón Castro
Santo Tomás
Sauzal Bonito	-	-	-	23.000,0	7.213.083,2	-
Varvarco-Invernada Vieja
Villa Curi Leuvú	-	-	-	-	14.615.767,9	-
Villa del Nahueve	-	-	-	-	11.820.224,9	-
Villa del Puente Picún Leufú
Villa Trafal	-	-	-	327.693,0	16.561.869,1	-

Fuente: Elaborado por la Dirección Provincial de Estadística y Censos de la Provincia del Neuquén, en base a datos de las Ejecuciones Presupuestarias de las Comisiones de Fomento.



3.4. Ejecución presupuestaria de gastos por clasificación económica y objeto según comisión de fomento. Año 2014

Comisión de Fomento	Total Gastos	Corrientes				
		Total Corrientes	Personal	Bienes y Servicios	Transferencias	Intereses y Gtos. Deuda
pesos						
Aguada San Roque	5.258.476,4	3.486.582,1	2.012.349,4	926.667,1	547.565,7	-
Chorriaca	11.370.785,0	9.667.057,6	6.912.274,1	1.488.113,7	1.266.669,9	-
Covunco Abajo
Coyuco-Cochico	2.957.251,5	2.550.819,1	1.087.054,2	1.152.970,7	310.794,2	-
El Sauce	9.948.568,5	6.784.783,7	3.320.692,3	2.082.516,3	1.381.575,1	-
Guañacos	13.156.059,1	10.236.862,5	7.455.523,7	1.822.610,8	958.728,0	-
Los Catutos	9.854.015,2	9.262.227,8	4.116.465,5	2.654.442,5	2.491.319,9	-
Los Chihuidos	8.159.801,0	5.519.070,2	3.181.572,9	1.882.817,7	454.679,7	-
Manzano Amargo	16.640.092,8	9.519.239,4	5.798.393,8	2.330.543,4	1.390.302,1	-
Octavio Pico
Paso Aguerre
Pilo Lil
Quili Malal	6.488.394,2	4.992.348,4	2.796.079,0	1.924.565,4	271.704,0	-
Ramón Castro
Santo Tomás
Sauzal Bonito	6.834.098,2	4.836.091,3	3.892.148,6	903.873,4	40.069,3	-
Varvarco-Invernada Vieja
Villa Curi Leuvú	14.020.515,6	9.058.105,9	6.525.218,0	1.317.128,7	1.215.759,2	-
Villa del Nahueve	11.842.397,0	8.692.377,7	5.031.611,3	2.483.784,3	1.176.982,2	-
Villa del Puente Picún Leufú
Villa Traful	16.961.397,6	9.289.945,6	6.443.534,6	2.741.126,1	105.284,9	-

Comisión de Fomento	De Capital					Otros egresos
	Total de Capital	Bienes de Capital	Obras Públicas	Inversión Financiera	Amortización de la deuda	
pesos						
Aguada San Roque	1.771.894,2	869.910,7	753.767,2	-	148.216,3	-
Chorriaca	1.703.727,4	706.555,0	348.912,0	-	648.260,4	-
Covunco Abajo
Coyuco-Cochico	406.432,4	15.300,0	228.615,5	-	162.516,9	-
El Sauce	3.163.784,8	764.619,7	2.079.065,6	-	320.099,5	-
Guañacos	2.919.196,6	5.991,3	2.298.213,5	-	614.991,9	-
Los Catutos	591.787,4	145,0	591.642,4	-	-	-
Los Chihuidos	2.640.730,8	986.379,2	1.523.386,4	-	130.965,2	-
Manzano Amargo	7.120.853,5	1.243.168,0	5.483.973,3	-	393.712,2	-
Octavio Pico
Paso Aguerre
Pilo Lil
Quili Malal	1.496.045,8	466.616,4	1.029.429,4	-	-	-
Ramón Castro
Santo Tomás
Sauzal Bonito	1.998.006,9	876.936,9	943.565,1	-	177.504,9	-
Varvarco-Invernada Vieja
Villa Curi Leuvú	4.962.409,7	471.496,0	3.925.074,9	-	565.838,9	-
Villa del Nahueve	3.150.019,4	314.236,5	2.326.550,0	-	509.232,8	-
Villa del Puente Picún Leufú
Villa Traful	7.671.452,0	468.802,6	7.202.649,4	-	-	-

Fuente: Elaborado por la Dirección Provincial de Estadística y Censos de la Provincia del Neuquén, en base a datos de las Ejecuciones Presupuestarias de las Comisiones de Fomento.

3.5. Ejecución presupuestaria. Distribución porcentual de recursos y erogaciones por clasificación económica según comisión de fomento. Año 2014

Comisión de Fomento	Recursos					Erogaciones			
	Total	Corrientes	De Capital	Financiamiento	Otros recursos	Total	Corrientes	De Capital	Otros egresos
	%								
Aguada San Roque	100,00	1,03	10,76	88,20	-	100,00	66,30	33,70	-
Chorriaca	100,00	0,03	0,44	99,53	-	100,00	85,02	14,98	-
Covunco Abajo
Coyuco-Cochico	100,00	-	-	100,00	-	100,00	86,26	13,74	-
El Sauce	100,00	0,07	-	99,93	-	100,00	68,20	31,80	-
Guañacos	100,00	0,23	-	99,77	-	100,00	77,81	22,19	-
Los Catutos	100,00	11,91	-	88,09	-	100,00	93,99	6,01	-
Los Chihuidos	100,00	1,86	-	98,14	-	100,00	67,64	32,36	-
Manzano Amargo	100,00	0,72	-	99,28	-	100,00	57,21	42,79	-
Octavio Pico
Paso Aguerre
Pilo Lil
Quili Malal	100,00	0,84	15,82	83,34	-	100,00	76,94	23,06	-
Ramón Castro
Santo Tomás
Sauzal Bonito	100,00	0,92	0,31	98,76	-	100,00	70,76	29,24	-
Varvarco-Invernada Vieja
Villa Curi Leuvú	100,00	0,41	-	99,59	-	100,00	64,61	35,39	-
Villa del Nahueve	100,00	0,77	-	99,23	-	100,00	73,40	26,60	-
Villa del Puente Picún Leufú
Villa Trafal	100,00	1,50	1,91	96,59	-	100,00	54,77	45,23	-

Fuente: Elaborado por la Dirección Provincial de Estadística y Censos de la Provincia del Neuquén, en base a datos de las Ejecuciones Presupuestarias de las Comisiones de Fomento.



COMISIÓN DE FOMENTO



**INFRAESTRUCTURA
Y SERVICIOS**



**4.1. Superficie total y de la planta urbana según comisión de fomento
Año 2014**

Comisión de Fomento	Superficie ⁽¹⁾	
	Total	Planta urbana
	ha	
Aguada San Roque	141.706,8	-
Chorriaca	186.760,3	-
Covunco Abajo	59.064,3	39,8
Coyuco-Cochico	83.297,6	-
El Sauce	34.519,7	13,1
Guañacos	59.955,4	33,8
Los Catutos	12.251,2	3,5
Los Chihuidos	158.418,0	-
Manzano Amargo	63.569,8	32,3
Octavio Pico	29.701,3	22,7
Paso Aguerre	32.815,3	17,5
Pilo Lil	4.735,7	-
Quili Malal	36.308,0	54,9
Ramón Castro	86.479,2	-
Santo Tomás	8.752,8	33,4
Sauzal Bonito	18.175,4	-
Varvarco-Invernada Vieja	69.021,7	35,1
Villa Curi Leuvú	28.310,1	-
Villa del Nahueve	73.577,2	-
Villa del Puente Picún Leufú	22.752,3	-
Villa Trafal	7.144,2	242,1

⁽¹⁾ Información actualizada a julio 2015.

Fuente: Elaborado por la Dirección Provincial de Estadística y Censos de la Provincia del Neuquén, en base a datos de la Dirección Provincial de Catastro e Información Territorial.



4.2. Características del suministro de energía eléctrica por tipo de usuario según comisión de fomento Año 2014

Comisión de Fomento	Prestador del servicio	Usuarios			
		Total	Residenciales	No Residenciales	Rurales aislados ⁽¹⁾
Aguada San Roque ⁽²⁾	Provincia	25	-	-	25
Chorriaca	Provincia	142	88	20	34
Covunco Abajo	Provincia	103	90	13	-
Coyuco-Cochico ⁽²⁾	Provincia	14	-	-	14
El Sauce ⁽²⁾	Provincia	1	-	-	1
Guañacos	Provincia	128	118	10	-
Los Catutos	Provincia	159	140	19	-
Los Chihuidos ⁽²⁾	Provincia	43	-	-	43
Manzano Amargo	Provincia	220	189	31	-
Octavio Pico	Provincia	55	45	10	-
Paso Aguerre	Provincia	259	224	29	6
Pilo Lij ⁽²⁾	Provincia	-	-	-	-
Quili Malal	Provincia	79	70	9	-
Ramón Castro	Provincia	81	39	8	34
Santo Tomás	Provincia	236	136	34	66
Sauzal Bonito	Provincia	90	75	15	-
Varvarco-Invernada Vieja	Provincia	295	195	41	59
Villa Curi Leuvú	Provincia	117	102	15	-
Villa del Nahueve ⁽²⁾	Provincia	-	-	-	-
Villa del Puente Picún Leufú ⁽²⁾	Provincia	13	-	-	13
Villa Trafal	Provincia	242	142	67	33

⁽¹⁾ Incluye los usuarios que poseen equipos de energía fotovoltaica.

⁽²⁾ Cuentan con servicio de energía alternativa.

Fuente: Elaborado por la Dirección Provincial de Estadística y Censos de la Provincia del Neuquén, en base a datos del Ente Provincial de Energía del Neuquén (EPEN).

4.3. Características de la distribución de gas natural por tipo de usuarios y longitud de red según comisión de fomento Año 2014

Comisión de Fomento	Usuarios			Longitud de red de distribución de gas natural
	Total	Residenciales	No residenciales	
				m
Aguada San Roque	-	-	-	-
Chorriaca	-	-	-	-
Covunco Abajo	104	82	22	4.096
Coyuco-Cochico	-	-	-	-
El Sauce	-	-	-	-
Guafiacos	-	-	-	-
Los Catutos	81	74	7	11.170
Los Chihuidos	-	-	-	-
Manzano Amargo	-	-	-	-
Octavio Pico	-	-	-	-
Paso Aguerre	-	-	-	-
Pilo Lil	-	-	-	-
Quili Malal	-	-	-	-
Ramón Castro	-	-	-	-
Santo Tomás	88	78	10	20.150
Sauzal Bonito	-	-	-	-
Varvarco-Invernada Vieja	-	-	-	-
Villa Curi Leuvú	-	-	-	-
Villa del Nahueve	-	-	-	-
Villa del Puente Picún Leufú	-	-	-	-
Villa Trafal	-	-	-	-

Fuente: Elaborado por la Dirección Provincial de Estadística y Censos de la Provincia del Neuquén, en base a datos de Hidrocarburos del Neuquén SA (Hidenesa).

COMISIÓN DE FOMENTO



SALUD



**5.1. Población por tipo de cobertura de salud según comisión de fomento
Año 2010**

Comisión de Fomento	Tipo de cobertura de salud				No tiene prepaga obra social, o plan estatal
	Obra social (incluye PAMI)	Prepaga a través de obra social	Prepaga sólo por contratación voluntaria	Programas o planes estatales de salud	
Aguada San Roque	87	-	-	-	73
Chorriaca	283	60	1	2	244
Covunco Abajo	85	24	1	2	108
Coyuco - Cochico	86	-	-	-	233
El Sauce	120	48	-	11	262
Guañacos	121	45	1	5	114
Los Catutos	56	19	-	2	279
Los Chihuidos	107	10	1	-	156
Manzano Amargo	197	55	1	6	202
Octavio Pico	67	24	-	-	79
Paso Aguerre	160	14	1	25	168
Pilo Lil	30	22	-	15	39
Quili Malal	89	1	-	4	88
Ramón Castro	84	75	2	5	151
Santo Tomás	207	19	-	1	84
Sauzal Bonito	151	4	3	3	114
Varvarco-Invernada Vieja	265	35	1	2	282
Villa Curí Leuvú	165	29	1	22	221
Villa del Nahueve	158	34	-	1	118
Villa del Puente Picún Leufú	73	37	-	10	101
Villa Trafal	183	60	18	19	137

Nota: Se incluye a las personas viviendo en situación de calle.

Fuente: Elaborado por la Dirección Provincial de Estadística y Censos de la Provincia del Neuquén, en base a datos del Censo Nacional de Población, Hogares y Viviendas 2010. INDEC.



5.2. Establecimientos asistenciales por tipo según comisión de fomento Año 2014

Comisión de Fomento	Hospital público	Clínica o sanatorio privado	Puesto sanitario público	Centro de salud público
Aguada San Roque	-	-	1	-
Chorriaca	-	-	1	-
Covunco Abajo	-	-	-	-
Coyuco-Cochico	-	-	2	-
El Sauce	-	-	1	-
Guañacos	-	-	1	-
Los Catutos	-	-	1	-
Los Chihuidos	-	-	1	-
Manzano Amargo	-	-	-	1
Octavio Pico	-	-	1	-
Paso Aguerre	-	-	1	-
Pilo Lil	-	-	1	-
Quili Malal	-	-	1	-
Ramón Castro	-	-	1	-
Santo Tomás	-	-	1	-
Sauzal Bonito	-	-	1	-
Varvarco-Invernada Vieja	-	-	-	1
Villa Curi Leuvú	-	-	-	-
Villa del Nahueve	-	-	-	-
Villa del Puente Picún Leufú	-	-	1	-
Villa Trafal	-	-	-	1

Fuente: Elaborado por la Dirección Provincial de Estadística y Censos de la Provincia del Neuquén, en base a datos de la Subsecretaría de Salud.

COMISIÓN DE FOMENTO



EDUCACIÓN



6.1. Población de 10 años y más por condición de alfabetismo y sexo según comisión de fomento Año 2010

Comisión de Fomento	Población de 10 años y más	Condición de alfabetismo					
		Alfabetos			Analfabetos		
		Total	Varones	Mujeres	Total	Varones	Mujeres
Aguada San Roque	114	95	50	45	19	11	8
Chorriaca	488	459	233	226	29	14	15
Covunco Abajo	192	184	114	70	8	6	2
Coyuco-Cochico	267	216	137	79	51	24	27
El Sauce	365	339	193	146	26	13	13
Guañacos	231	204	105	99	27	19	8
Los Catutos	258	231	122	109	27	11	16
Los Chihuidos	234	185	119	66	49	35	14
Manzano Amargo	378	330	182	148	48	23	25
Octavio Pico	136	124	64	60	12	9	3
Paso Aguerre	307	287	161	126	20	11	9
Pilo Lil	83	78	44	34	5	1	4
Quili Malal	156	147	76	71	9	6	3
Ramón Castro	276	247	148	99	29	15	14
Santo Tomás	264	247	142	105	17	8	9
Sauzal Bonito	233	218	125	93	15	6	9
Varvarco-Invernada Vieja	479	427	227	200	52	25	27
Villa Curi Leuvú	367	337	180	157	30	21	9
Villa del Nahueve	268	246	136	110	22	14	8
Villa del Puente Picún Leufú	185	166	91	75	19	12	7
Villa Trafal	345	339	176	163	6	3	3

Fuente: Elaborado por la Dirección Provincial de Estadística y Censos de la Provincia del Neuquén, en base a datos del Censo Nacional de Población, Hogares y Viviendas 2010. INDEC.



6.2. Población de 5 años y más por máximo nivel de instrucción alcanzado según comisión de fomento Año 2010

Comisión de Fomento	Población de 5 años y más	Total	Inicial (jardín, preescolar)	Máximo nivel de instrucción alcanzado										
				Primario		Secundario		Superior no universitario		Superior universitario		Post Universitario		
				Incompleto	Completo	Incompleto	Completo	Incompleto	Completo	Incompleto	Completo	Incompleto	Completo	
Aguada San Roque	138	115	4	38	54	15	4	-	-	-	-	-	-	-
Chorriaca	535	513	10	210	170	94	16	6	3	2	2	-	-	-
Covunco Abajo	202	199	3	72	59	52	9	1	2	1	-	-	-	-
Coyuco-Cochico	290	225	2	122	79	8	5	2	5	2	-	-	-	-
El Sauce	396	371	6	158	99	64	31	1	5	5	1	-	-	1
Guñafacos	258	241	7	108	71	42	5	1	4	2	1	-	-	-
Los Catutos	306	264	6	128	107	17	5	-	-	1	-	-	-	-
Los Chihuidos	253	199	2	91	72	15	11	2	1	2	2	-	-	1
Manzano Amargo	419	372	17	149	115	57	11	4	10	7	1	1	-	-
Octavio Pico	157	144	4	72	26	20	8	-	4	2	8	-	-	-
Paso Aguerre	349	323	9	119	89	61	27	4	11	2	1	-	-	-
Piño Lil	92	85	2	41	13	18	6	1	-	2	2	-	-	-
Quili Malal	169	159	3	63	58	27	3	1	2	-	2	-	-	-
Ramón Castro	298	267	6	121	82	35	14	5	1	1	2	-	-	-
Santo Tomás	291	274	4	119	75	37	24	3	6	4	2	-	-	-
Sauzal Bonito	252	233	3	98	65	44	15	1	3	2	2	-	-	-
Varvarco-Invernada Vieja	533	473	13	161	174	78	25	-	10	3	4	1	-	4
Villa Curi Leuvú	398	373	6	203	109	33	5	3	9	2	3	-	-	-
Villa del Nahueve	294	276	3	133	82	35	11	4	5	2	1	-	-	-
Villa del Puente Picún Leufú	203	178	4	78	62	20	14	-	-	-	-	-	-	-
Villa Traful	383	376	11	105	90	79	42	4	15	12	15	-	-	3

Nota: La población está clasificada por nivel según la estructura educativa correspondiente a la Ley de Educación Común (N° 1420). En este cuadro, las personas que asistieron al EGB y Polimodal, fueron reasignadas en los niveles de educación primaria y secundario. La población que declaró que asistió a la Educación General Básica ha sido reasignada de acuerdo al último grado o año aprobado: los que aprobaron hasta 7° grado o año, en primario; los que aprobaron 8° o 9°, en secundario. Los que aprobaron algún grado del nivel Polimodal, fueron reagrupados en el nivel secundario. Se excluyen los casos de Educación Especial.

Fuente: Elaborado por la Dirección Provincial de Estadística y Censos de la Provincia del Neuquén, en base a datos del Censo Nacional de Población, Hogares y Viviendas 2010, INDEC.

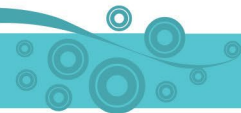
**6.3. Alumnos matriculados de la modalidad común por nivel según comisión de fomento
Año 2014**

Comisión de Fomento	Alumnos matriculados					
	Nivel					
	Inicial	Primario/ EGB	Medio/ Polimodal	Superior no Universitario	Cursos, talleres y ciclos de capacitación y enseñanza artística ⁽¹⁾	Servicios comple- mentarios
Aguada San Roque	3	41	///	///	///	///
Chorriaca	24	64	///	///	///	///
Covunco Abajo	6	27	///	///	///	///
Coyuco-Cochico	15	44	///	///	///	///
El Sauce	11	42	///	///	///	///
Guañacos	10	35	///	///	///	///
Los Catutos	20	98	///	///	///	///
Los Chihuidos	6	27	///	///	///	///
Manzano Amargo	15	84	///	///	///	///
Octavio Pico	7	38	///	///	///	///
Paso Aguerre	10	55	///	///	///	///
Pilo Lil	10	34	///	///	///	///
Quili Malal	5	16	///	///	///	///
Ramón Castro	6	40	///	///	///	///
Santo Tomás	17	48	///	///	///	///
Sauzal Bonito	7	29	///	///	///	///
Varvarco-Invernada Vieja	23	83	///	///	///	///
Villa Curi Leuvú	20	63	///	///	///	///
Villa del Nahueve	7	43	///	///	///	///
Villa del Puente Picún Leufú	8	22	///	///	///	///
Villa Trafal	26	55	36	///	///	///

⁽¹⁾ Incluye los cursos de capacitación de Superior no universitario, los cursos y talleres de artística, y ciclos de enseñanza artística.

Nota: Incluye alumnos matriculados del sector privado.

Fuente: Elaborado por la Dirección Provincial de Estadística y Censos de la Provincia del Neuquén, en base a datos del Consejo Provincial de Educación. Dirección General de Planeamiento Educativo.



6.4. Alumnos matriculados, repitentes y porcentaje de repitencia del nivel primario de la modalidad común según comisión de fomento Año 2014

Comisión de Fomento	Alumnos matriculados	Repitentes	Porcentaje de repitencia
			%
Aguada San Roque	41	-	///
Chorriaca	64	3	4,7
Covunco Abajo	27	-	///
Coyuco-Cochico	44	3	6,8
El Sauce	42	1	2,4
Guañacos	35	1	2,9
Los Catutos	98	3	3,1
Los Chihuidos	27	1	3,7
Manzano Amargo	84	1	1,2
Octavio Pico	38	-	///
Paso Aguerre	55	8	14,5
Pilo Lil	34	-	///
Quili Malal	16	-	///
Ramón Castro	40	1	2,5
Santo Tomás	48	2	4,2
Sauzal Bonito	29	-	///
Varvarco-Invernada Vieja	83	-	///
Villa Curi Leuvú	63	-	///
Villa del Nahueve	43	1	2,3
Villa del Puente Picún Leufú	22	1	4,5
Villa Trafal	55	-	///

Fuente: Elaborado por la Dirección Provincial de Estadística y Censos de la Provincia del Neuquén, en base a datos del Consejo Provincial de Educación. Dirección General de Planeamiento Educativo.


6.5. Cargos docentes y secciones del nivel primario de la modalidad común según comisión de fomento Año 2014

Comisión de Fomento	Cargos docentes ⁽¹⁾	Secciones ⁽²⁾
Aguada San Roque	9	-
Chorriaca	15	3
Covunco Abajo	10	-
Coyuco-Cochico	20	1
El Sauce	10	-
Guañacos	10	-
Los Catutos	16	5
Los Chihuidos	10	-
Manzano Amargo	14	7
Octavio Pico	9	-
Paso Aguerre	9	1
Piño Lil	10	-
Quili Malal	4	-
Ramón Castro	8	-
Santo Tomás	7	1
Sauzal Bonito	7	-
Varvarco-Invernada Vieja	16	7
Villa Curi Leuvú	24	1
Villa del Nahueve	14	-
Villa del Puente Picún Leufú	8	-
Villa Trafal	11	5

⁽¹⁾ Son aquellos puestos de trabajo asignados en la planta orgánica para funciones de carácter docente. Se refiere al total de cargos docentes del nivel primario, sin desagregar por función (frente a alumnos, dirección, tareas pasivas).

⁽²⁾ Es un grupo escolar organizado, formado por alumnos que cursan el mismo grado de estudio, en el mismo espacio, al mismo tiempo y con el mismo docente o equipo de docentes. Se trata de secciones independientes.

Fuente: Elaborado por la Dirección Provincial de Estadística y Censos de la Provincia del Neuquén, en base a datos del Consejo Provincial de Educación. Dirección General de Planeamiento Educativo.



6.6. Unidades de servicio de la modalidad común por nivel según comisión de fomento. Año 2014

Comisión de Fomento	Unidades educativas						
	Total	Nivel					
		Inicial	Primario/ EGB	Medio/ Polimodal	Superior no Universitario	Cursos, talleres y ciclos de capacitación y enseñanza artística ⁽¹⁾	Servicios comple- mentarios
Aguada San Roque	2	1	1	-	-	-	-
Chorriaca	4	2	2	-	-	-	-
Covunco Abajo	3	1	2	-	-	-	-
Coyuco-Cochico	3	1	2	-	-	-	-
El Sauce	4	2	2	-	-	-	-
Guañacos	2	1	1	-	-	-	-
Los Catutos	3	1	2	-	-	-	-
Los Chihuidos	2	1	1	-	-	-	-
Manzano Amargo	2	1	1	-	-	-	-
Octavio Pico	2	1	1	-	-	-	-
Paso Aguerre	2	1	1	-	-	-	-
Pilo Lil	2	1	1	-	-	-	-
Quili Malal	2	1	1	-	-	-	-
Ramón Castro	4	2	2	-	-	-	-
Santo Tomás	2	1	1	-	-	-	-
Sauzal Bonito	2	1	1	-	-	-	-
Varvarco-Invernada Vieja	4	2	2	-	-	-	-
Villa Curi Leufú	4	1	3	-	-	-	-
Villa del Nahueve	4	1	3	-	-	-	-
Villa del Puente Picún Leufú	4	2	2	-	-	-	-
Villa Trafal	3	1	1	1	-	-	-

⁽¹⁾ Incluye los cursos de capacitación de Superior no universitario, los cursos y talleres de artística y ciclos de enseñanza artística.

Nota: La unidad de servicio es la concreción de la oferta de un servicio educativo en una localización (sede o anexo) de un establecimiento. Incluye alumnos matriculados del sector privado.

Fuente: Elaborado por la Dirección Provincial de Estadística y Censos de la Provincia del Neuquén, en base a datos del Consejo Provincial de Educación. Dirección General de Planeamiento Educativo.

6.7. Establecimientos por sector según comisión de fomento Año 2014

Comisión de Fomento	Establecimientos		
	Total	Estatal	Privado
Aguada San Roque	1	1	-
Chorriaca	2	2	-
Covunco Abajo	1	1	-
Coyuco-Cochico	2	2	-
El Sauce	2	2	-
Guañacos	1	1	-
Los Catutos	2	2	-
Los Chihuidos	1	1	-
Manzano Amargo	2	2	-
Octavio Pico	1	1	-
Paso Aguerre	1	1	-
Pilo Lil	1	1	-
Quili Malal	1	1	-
Ramón Castro	4	4	-
Santo Tomás	1	1	-
Sauzal Bonito	2	2	-
Varvarco-Invernada Vieja	3	3	-
Villa Curi Leuvú	3	3	-
Villa del Nahueve	1	1	-
Villa del Puente Picún Leufú	2	2	-
Villa Trafal	1	1	-

Nota: Se define al establecimiento como la unidad organizacional básica con dirección propia y planta orgánica funcional aprobada, que tiene por finalidad la prestación del servicio educativo. El establecimiento organiza el servicio de una o más unidades educativas.

Fuente: Elaborado por la Dirección Provincial de Estadística y Censos de la Provincia del Neuquén, en base a datos del Consejo Provincial de Educación. Dirección General de Planeamiento Educativo.

COMISIÓN DE FOMENTO



**ASISTENCIA Y
SEGURIDAD SOCIAL**



**7.1. Población en viviendas particulares por percepción de jubilación o pensión y tipo de beneficio que percibe según comisión de fomento
Año 2010**

Comisión de Fomento	Población en viviendas particulares	Tipo de beneficio que recibe					No percibe jubilación o pensión
		Total	Sólo jubilación	Sólo pensión	Jubilación y pensión	Sólo pensión no contributiva	
Aguada San Roque	160	18	13	3	1	1	142
Chorriaca	589	63	21	8	2	32	526
Covunco Abajo	220	28	17	3	1	7	192
Coyuco-Cochico	297	41	27	1	1	12	256
El Sauce	435	83	58	1	2	22	352
Guañacos	286	22	9	3	2	8	264
Los Catutos	356	48	16	3	1	28	308
Los Chihuidos	274	48	35	-	6	7	226
Manzano Amargo	461	51	17	4	-	30	410
Octavio Pico	147	13	8	-	-	5	134
Paso Aguerre	368	48	26	3	11	8	320
Pilo Lil	106	21	12	1	-	8	85
Quili Malal	182	31	18	3	-	10	151
Ramón Castro	299	48	27	3	-	18	251
Santo Tomás	311	38	29	1	1	7	273
Sauzal Bonito	275	44	23	1	1	19	231
Varvarco-Invernada Vieja	585	62	25	4	-	33	523
Villa Curi Leuvú	405	95	35	2	-	58	310
Villa del Nahueve	311	67	46	2	-	19	244
Villa del Puente Picún Leufú	221	26	18	-	-	8	195
Villa Traful	350	35	14	5	1	15	315

Nota: Se incluye a las personas viviendo en situación de calle.

Fuente: Elaborado por la Dirección Provincial de Estadística y Censos de la Provincia del Neuquén, en base a datos de los Censos Nacionales de Población, Hogares y Viviendas 2010. INDEC.



7.2. Prestaciones y beneficiarios de actividades para adultos mayores según comisión de fomento Año 2014

Comisión de Fomento	Acompaña- miento domiciliario	Subsidios	Asistencia integral al adulto mayor	Pensiones Vejez - Invalidez	Plan Salud	Tarjeta Alimentaria Crecer	Encuentros, Jornadas y Capacitaciones	Encuentros interculturales
Aguada San Roque	-	-	5	1	-	6	-	-
Chorriaca	3	-	-	2	-	2	-	-
Covunco Abajo	3	-	-	1	-	-	-	-
Coyuco-Cochico	-	-	-	2	-	1	-	-
El Sauce	2	-	1	1	-	6	-	-
Guañacos	-	-	-	-	-	-	-	-
Los Catutos	3	-	1	-	-	-	-	-
Los Chihuidos	2	-	1	1	-	3	-	-
Manzano Amargo	1	-	1	1	-	-	-	-
Octavio Pico	-	-	-	-	-	-	-	-
Paso Aguerre	2	-	-	2	-	3	-	-
Pilo Lil	-	-	-	1	-	1	-	-
Quili Malal	-	1	-	-	-	2	-	-
Ramón Castro	-	-	2	-	-	-	-	-
Santo Tomás	2	-	-	2	-	5	-	-
Sauzal Bonito	-	-	-	1	-	5	-	-
Varvarco-Invernada Vieja	8	1	3	1	-	-	-	-
Villa Curi Leuvú	-	-	-	-	-	-	-	-
Villa del Nahueve	6	2	-	2	-	1	-	-
Villa del Puente Picún Leufú	8	1	2	-	-	4	-	-
Villa Trafal	-	-	2	4	-	1	-	-

Nota: Refiere a datos al 30 de diciembre de 2014.

Fuente: Elaborado por la Dirección Provincial de Estadística y Censos de la Provincia del Neuquén, en base a datos de la Dirección General de Adultos Mayores del Ministerio de Desarrollo Social.

7.3. Afiliados del Instituto Nacional de Servicios Sociales para Jubilados y Pensionados por sexo según comisión de fomento. Año 2013

Comisión de Fomento	Total	Sexo	
		Mujeres	Varones
Aguada San Roque	-	-	-
Chorriaca	12	8	4
Covunco Abajo	23	14	9
Coyuco-Cochico	-	-	-
El Sauce	27	13	14
Guafiacos	-	-	-
Los Catutos	-	-	-
Los Chihuidos	84	41	43
Manzano Amargo	-	-	-
Octavio Pico	-	-	-
Paso Aguerre	7	3	4
Pilo Lil	2	s	s
Quili Malal	-	-	-
Ramón Castro	38	18	20
Santo Tomás	34	12	22
Sauzal Bonito	2	s	s
Varvarco-Invernada Vieja	-	-	-
Villa Curi Leuvú	-	-	-
Villa del Nahueve	-	-	-
Villa del Puente Picún Leufú	8	4	4
Villa Trafal	17	11	6

Fuente: Elaborado por la Dirección Provincial de Estadística y Censos de la Provincia del Neuquén, en base a datos del Instituto Nacional de Servicios Sociales para Jubilados y Pensionados.

COMISIÓN DE FOMENTO



**SEGURIDAD
PÚBLICA**



**8.1. Servicios de seguridad pública según comisión de fomento
Año 2014**

Comisión de Fomento	Policía Provincial				
	Bomberos	Comisaría	Destaca- mento	Gendar- mería	Prefectura
Aguada San Roque	No	No	No	No	No
Chorriaca	No	No	Sí	No	No
Covunco Abajo	No	No	No	No	No
Coyuco-Cochico	No	No	No	No	No
El Sauce	No	No	Sí	No	No
Guañacos	No	No	No	No	No
Los Catutos	No	No	No	No	No
Los Chihuidos	No	No	No	No	No
Manzano Amargo	No	No	Sí	No	No
Octavio Pico	No	No	Sí	No	No
Paso Aguerre	No	No	Sí	No	No
Pilo Lil	No	No	No	No	No
Quili Malal	No	No	Sí	No	No
Ramón Castro	No	No	No	No	No
Santo Tomás	No	No	Sí	No	No
Sauzal Bonito	No	No	Sí	No	No
Varvarco-Invernada Vieja	No	No	Sí	No	No
Villa Curi Leuvú	No	No	Sí	No	No
Villa del Nahueve	No	No	Sí	No	No
Villa del Puente Picún Leufú	No	No	No	No	No
Villa Trafal	No	No	Sí	No	Sí

Fuente: Elaborado por la Dirección Provincial de Estadística y Censos de la Provincia del Neuquén, en base a datos de la Policía de la Provincia del Neuquén, Gendarmería Nacional y Prefectura de Zona Lacustre y del Comahue.

COMISIÓN DE FOMENTO



**PARTICIPACIÓN
POLÍTICA**



9.1. Votos emitidos, positivos, en blanco y anulados en elección a Gobernador y Vicegobernador por partido político según comisión de fomento. Año 2011

Comisión de Fomento	Total votos emitidos	Votos positivos								
		Partido político								
		Total	MID ⁽¹⁾	PJ ⁽²⁾	UCR ⁽³⁾	MLS ⁽⁴⁾	MPN ⁽⁵⁾	Unión Popular	Partido Nuevo Neuquén	PRO-Propuesta Republicana
Aguada San Roque	120	118	12	41	1	///	60	3	1	///
Chorriaca	///	///	///	///	///	///	///	///	///	///
Covunco Abajo	179	178	5	6	69	///	87	2	2	///
Coyuco-Cochico	121	120	12	10	///	///	72	1	15	3
El Sauce	293	287	5	44	4	1	207	6	5	1
Guañacos	218	213	2	51	1	///	135	///	7	1
Los Catutos	286	276	2	12	45	///	188	4	8	2
Los Chihuidos	132	129	14	16	5	///	68	2	19	1
Manzano Amargo	319	310	10	9	7	///	201	4	24	8
Octavio Pico	93	93	5	3	12	///	66	1	4	///
Paso Aguerre	270	266	7	88	22	///	131	///	10	///
Pilo Lil	88	85	4	36	6	///	28	4	4	3
Quili Malal	86	86	2	5	23	///	50	3	3	///
Ramón Castro	///	///	///	///	///	///	///	///	///	///
Santo Tomás	314	312	5	188	///	1	92	3	13	///
Sauzal Bonito	169	166	5	81	9	///	57	///	11	///
Varvarco-Invernada Vieja	346	344	36	114	24	5	142	3	15	1
Villa Curi Leuvú	367	363	3	24	12	///	255	5	1	1
Villa del Nahueve	256	252	5	5	100	///	123	1	12	1
Villa del Puente Picún Leufú	///	///	///	///	///	///	///	///	///	///
Villa Traful	287	279	14	73	23	///	125	3	28	2

Comisión de Fomento	Votos positivos						Votos en blanco	Votos nulos
	Partido político							
	Izquierda por una Opción Socialista	Coalición UNE-EI Frente y la Participación Neuquina	Coalición Cívica - ARI	Partido Socialista	Frente Grande-MUN	Nueva Izquierda		
Aguada San Roque	///	///	///	///	///	///	1	1
Chorriaca	///	///	///	///	///	///	///	///
Covunco Abajo	///	2	1	1	3	///	1	-
Coyuco-Cochico	2	1	1	1	2	///	///	1
El Sauce	///	1	1	2	9	1	5	1
Guañacos	///	16	///	///	///	///	4	1
Los Catutos	///	7	7	///	1	///	5	5
Los Chihuidos	///	3	1	///	///	///	-	3
Manzano Amargo	///	33	///	8	6	///	5	4
Octavio Pico	///	2	///	///	///	///	///	///
Paso Aguerre	///	3	///	///	4	1	1	3
Pilo Lil	///	///	///	///	///	///	2	1
Quili Malal	///	///	///	///	///	///	///	///
Ramón Castro	///	///	///	///	///	///	///	///
Santo Tomás	3	5	///	///	1	1	2	-
Sauzal Bonito	///	1	///	///	2	///	2	1
Varvarco-Invernada Vieja	1	///	///	3	///	///	2	-
Villa Curi Leuvú	1	36	1	4	20	///	3	1
Villa del Nahueve	///	2	///	///	2	1	2	2
Villa de Puente Picún Leufú	///	///	///	///	///	///	///	///
Villa Traful	///	6	///	3	2	///	6	2

⁽¹⁾ Movimiento de Integración y Desarrollo.

⁽²⁾ Partido Justicialista.

⁽³⁾ Unión Cívica Radical.

⁽⁴⁾ Movimiento Libres del Sur.

⁽⁵⁾ Movimiento Popular Neuquino.

Nota: Elección realizada el 12 de Junio de 2011.

Fuente: Elaborado por la Dirección Provincial de Estadística y Censos de la Provincia del Neuquén, en base a datos de la Secretaría Electoral de la Provincia del Neuquén.

Impreso en la
Dirección Provincial de Estadística y Censos
de la Provincia del Neuquén
Gobernador Elordi 160
Neuquén
Marzo 2016